



LEGENDA



- RUA DAS FLORES T2 (EST. 21+19,00 ATÉ EST. 53+18,933) PISTA 8,00m LARG 11,60m
- RUA DEZOTO DE JULHO 1 (EST. 20+2,330 ATÉ EST. 35+13,40) PISTA 8,00m LARG 11,60m
- RUA DEZOTO DE JULHO 1 (EST. 35+13,40 ATÉ EST. 40+14,660) PISTA 6,00m LARG 9,60m
- RUA DOS PRAZERES (EST. 13+12,230 ATÉ EST. 40+15,120) PISTA 8,00m LARG 11,60m
- RUA SANTA RITA (EST. 0,00 ATÉ EST. 15+2,250) PISTA 8,00m LARG 11,60m
- AVENIDA COSTA E SILVA (EST. 5+3,880 ATÉ EST. 24) PISTA 8,00m LARG 11,60m
- RUA SIN 14 (EST. 6+6,750 ATÉ EST. 42) PISTA 8,00m LARG 11,60m
- RUA SIN 03 (EST. 27+3,440 ATÉ EST. 61+19,988) PISTA 8,00m LARG 11,60m
- RUA SIN 11 T1 (EST. 10+16,380 ATÉ EST. 14+10,460) PISTA 8,00m LARG 11,60m
- RUA SIN 11 T2 (EST. 0 ATÉ EST. 7+0,890) PISTA 8,00m LARG 11,60m

APROVAÇÃO DE PROJETO

Projeto de Pavimentação Asfáltica de Vias Urbanas com drenagem e calçada na Sede do Município de Tartarugalzinho, alteração ou modificação deste projeto ou parte dele, com acréscimo e/ou decréscimo ao poder ser modificado com a autorização do projetista, sob pena de nulidade da licença para construção, de novo exame e aprovação do SEMIOS

APROVADO EM 05 / 08 / 2024.

ASSISTENTE TÉCNICO FARMACIA 14646229 CREA R.N.P. n° 0319657850	ANALISTA Alessandro Matos Paixão Engenheiro Civil	MIGUEL DA SILVA DUARTE SECRETÁRIO Miguel da Silva Duarte Junior Secretário SEMIOS-secreta n° 028/2023-GAB-PMT
--	---	--

PAVIMENTAÇÃO - PLANTA DE SITUAÇÃO
Escala 1:3000

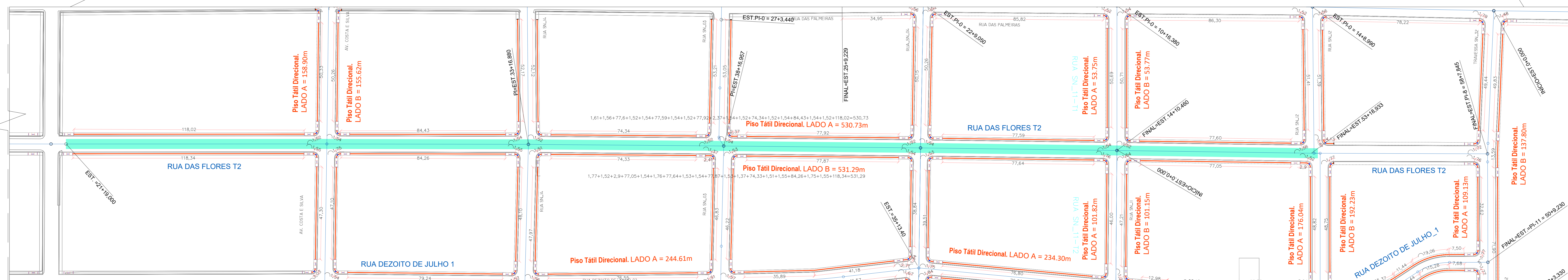
		2024 GOV. DO ACRE 01/ACE	01/ACE SECRETARIA DE AGRICULTURA, PECUÁRIA E ABASTECIMENTO
MUNICÍPIO DE TARTARUGALZINHO - AP		TARTARUGALZINHO - AP	
ACESSIBILIDADE		CONVENIO N° 949129/2022	
PAVIMENTAÇÃO ASFÁLTICA DE VIAS URBANAS COM DRENAGEM E CALÇADA NA SEDE DO MUNICÍPIO DE TARTARUGALZINHO.		DATA: MAIO / 2024	
PLANTA BAIXA MUNICÍPIO DE TARTARUGALZINHO - AP		DATA: MAIO / 2024	
SINDRO R. Gomes Barreto CREA/RN 151439377 PAMP		DANIELA FERREIRA FUNDO DA SILVA	
BILINDO MANOEL REZENDE PREFEITO MUNICIPAL DE TARTARUGALZINHO - AP		SECRETARIA DE AGRICULTURA, PECUÁRIA E ABASTECIMENTO	
FOLHA: 01		INDICADA	



PAVIMENTAÇÃO - PLANTA DE SITUAÇÃO
Escala S/ESc

LEGENDA

VIAS A PAVIMENTAR



RUA DAS FLORES T2 (EST. 21+19,00 ATÉ EST. 53+18,933)
Escala 1/750

PISTA 8,00m LARG 11,60m
RUA DAS FLORES T2 (EST. 21+19,00 ATÉ EST. 53+18,933)

APROVAÇÃO DE PROJETO

Projeto de Pavimentação Asfáltica de Vias Urbanas com drenagem e calçada na Sede do Município de Tartarugalzinho, alteração ou modificação deste projeto ou parte dele, com acréscimo e/ou decréscimo só poderá ser modificado com a autorização do projetista, sob pena de nulidade da licença para construção, de novo exame e aprovação da SEMOS.

APROVADO EM 05/08/2024.

MIGUEL DA SILVA
DIRETOR
MUNICÍPIO DE TARTARUGALZINHO

Analista
Alessandro Matos Paixão
Engenheiro Civil
CREA R.N.P. n° 0319657850

Miguel da Silva Duarte Junior
Secretário
SEMOS - decreto n° 028/2023 - GAB - PMT

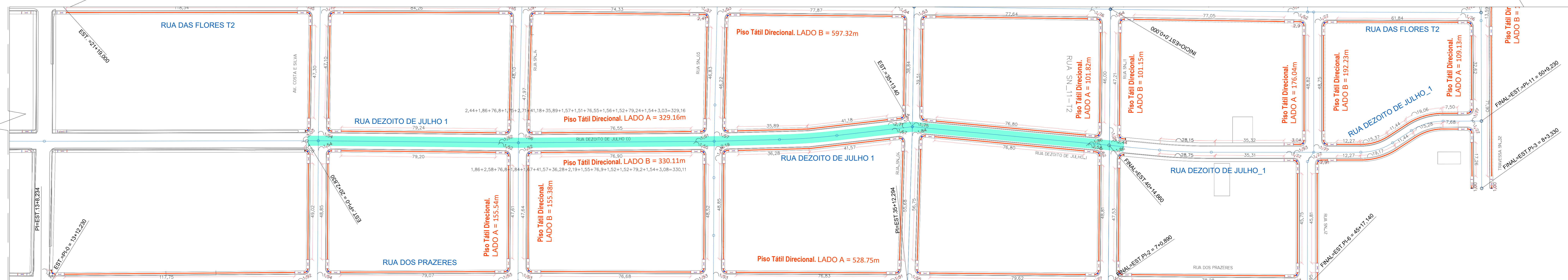
GOVERNO FEDERAL	2024	ACE	02/ACE
MINISTÉRIO DAS CIDADES			
SECRETARIA NACIONAL DE POLÍTICA URBANA E MOBILIDADE			
MUNICÍPIO DE TARTARUGALZINHO - AP	TARTARUGALZINHO - AP		
ACESSIBILIDADE			
CONVENIO Nº 949129/2022			
PAVIMENTAÇÃO ASFÁLTICA DE VIAS URBANAS COM DRENAGEM E CALÇADA NA SEDE DO MUNICÍPIO DE TARTARUGALZINHO.			
PLANTA BAIXA MUNICÍPIO DE TARTARUGALZINHO - AP			
SECRETARIA MUNICIPAL DE OBRAS, SANEAMENTO E TRANSPORTES	SECRETARIA MUNICIPAL DE OBRAS, SANEAMENTO E TRANSPORTES		
BRUNO MANOEL REZENDE	BRUNO MANOEL REZENDE		
SECRETÁRIO MUNICIPAL DE OBRAS, SANEAMENTO E TRANSPORTES - AP	SECRETÁRIO MUNICIPAL DE OBRAS, SANEAMENTO E TRANSPORTES - AP		
SECRETARIA MUNICIPAL DE OBRAS, SANEAMENTO E TRANSPORTES - AP			
INDICADA			



PAVIMENTAÇÃO - PLANTA DE SITUAÇÃO
Escala S/ Esc

LEGENDA

VIAS A PAVIMENTAR



RUA DEZOITO DE JULHO 1 (EST. 20+2,830 ATÉ EST. 40+14,660)
Escala 1/750

RUA DEZOITO DE JULHO 1 (EST. 20+2,830 ATÉ EST. 35+13,40) PISTA 8,00m LARG 11,60m
RUA DEZOITO DE JULHO 1 (EST. 35+13,40 ATÉ EST. 40+14,660) PISTA 6,00m LARG 9,80m

APROVAÇÃO DE PROJETO

Projeto de Pavimentação Asfáltica de Vias Urbanas com drenagem e calçada na Sede do Município de Tartarugalzinho, alteração ou modificação deste projeto ou parte dele, com acréscimo e/ou decréscimo só poderá ser modificado com a autorização do projetista, sob pena de nulidade da licença para construção, de novo exame e aprovação da SEMOS.

APROVADO EM 05 / 08 / 2024.

ANALISTA: Miguel da Silva Duarte Junior
SECRETÁRIO: Brílido Manoel Rezende
ENGENHEIRO CIVIL: CREA R.N.P. nº 0319657850

SEMOS - decreto nº 028/2023 - GAB - PMT

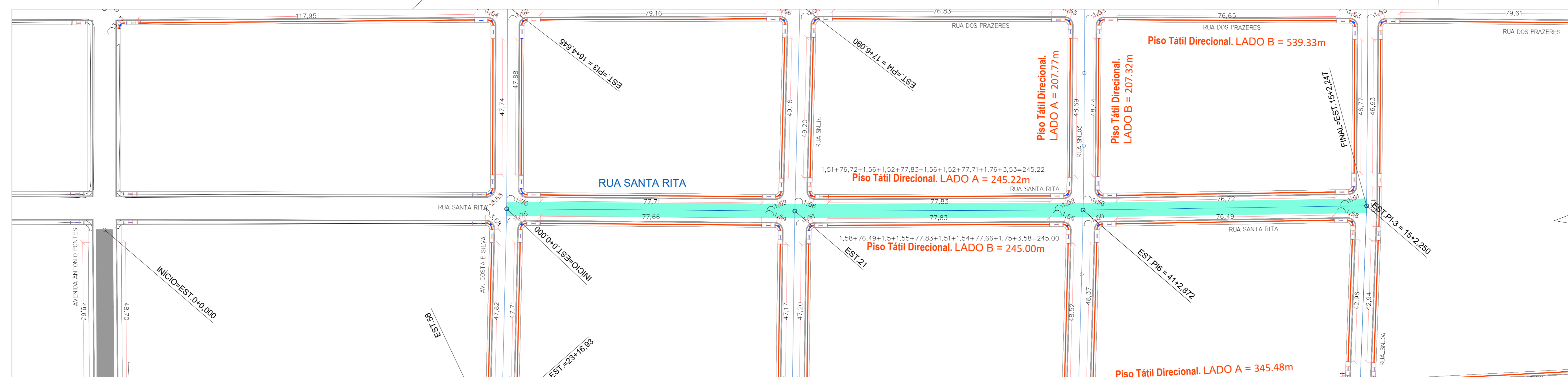
GOVERNO FEDERAL	2024	ACE	03/ACE
MINISTÉRIO DAS CIDADES			
MUNICÍPIO DE TARTARUGALZINHO - AP	TARTARUGALZINHO - AP		
ACESSIBILIDADE			
CONVENIO Nº 949129/2022			
PAVIMENTAÇÃO ASFÁLTICA DE VIAS URBANAS COM DRENAGEM E CALÇADA NA SEDE DO MUNICÍPIO DE TARTARUGALZINHO.			
PLANTA BAIXA MUNICÍPIO DE TARTARUGALZINHO - AP			
PROJETO: Miguel da Silva Duarte Junior	PROJETO: Miguel da Silva Duarte Junior	PROJETO: Miguel da Silva Duarte Junior	PROJETO: Miguel da Silva Duarte Junior
ELABORADO: Brílido Manoel Rezende	ELABORADO: Brílido Manoel Rezende	ELABORADO: Brílido Manoel Rezende	ELABORADO: Brílido Manoel Rezende
REVISADO: Brílido Manoel Rezende	REVISADO: Brílido Manoel Rezende	REVISADO: Brílido Manoel Rezende	REVISADO: Brílido Manoel Rezende
APROVADO: Brílido Manoel Rezende	APROVADO: Brílido Manoel Rezende	APROVADO: Brílido Manoel Rezende	APROVADO: Brílido Manoel Rezende
DATA: MAIO/2024	DATA: MAIO/2024	DATA: MAIO/2024	DATA: MAIO/2024
ESTADO: INDICADA	ESTADO: INDICADA	ESTADO: INDICADA	ESTADO: INDICADA



PAVIMENTAÇÃO - PLANTA DE SITUAÇÃO
Escala SI/50

LEGENDA

VIAS A PAVIMENTAR



RUA SANTA RITA (EST. 0,00 ATÉ EST. 15+2,250)
Escala 1/750

PISTA 8,00m LARG 11,60m
RUA SANTA RITA (EST. 0,00 ATÉ EST. 15+2,250)

APROVAÇÃO DE PROJETO

Projeto de Pavimentação Asfáltica de Vias Urbanas com drenagem e calçada na Sede do Município de Tartarugalzinho, alteração ou modificação deste projeto ou parte dele, com acréscimo e/ou decréscimo só poderá ser modificada com a autorização do projetista, sob pena de nulidade da licença para construção, de novo exame e aprovação do SEMIOS

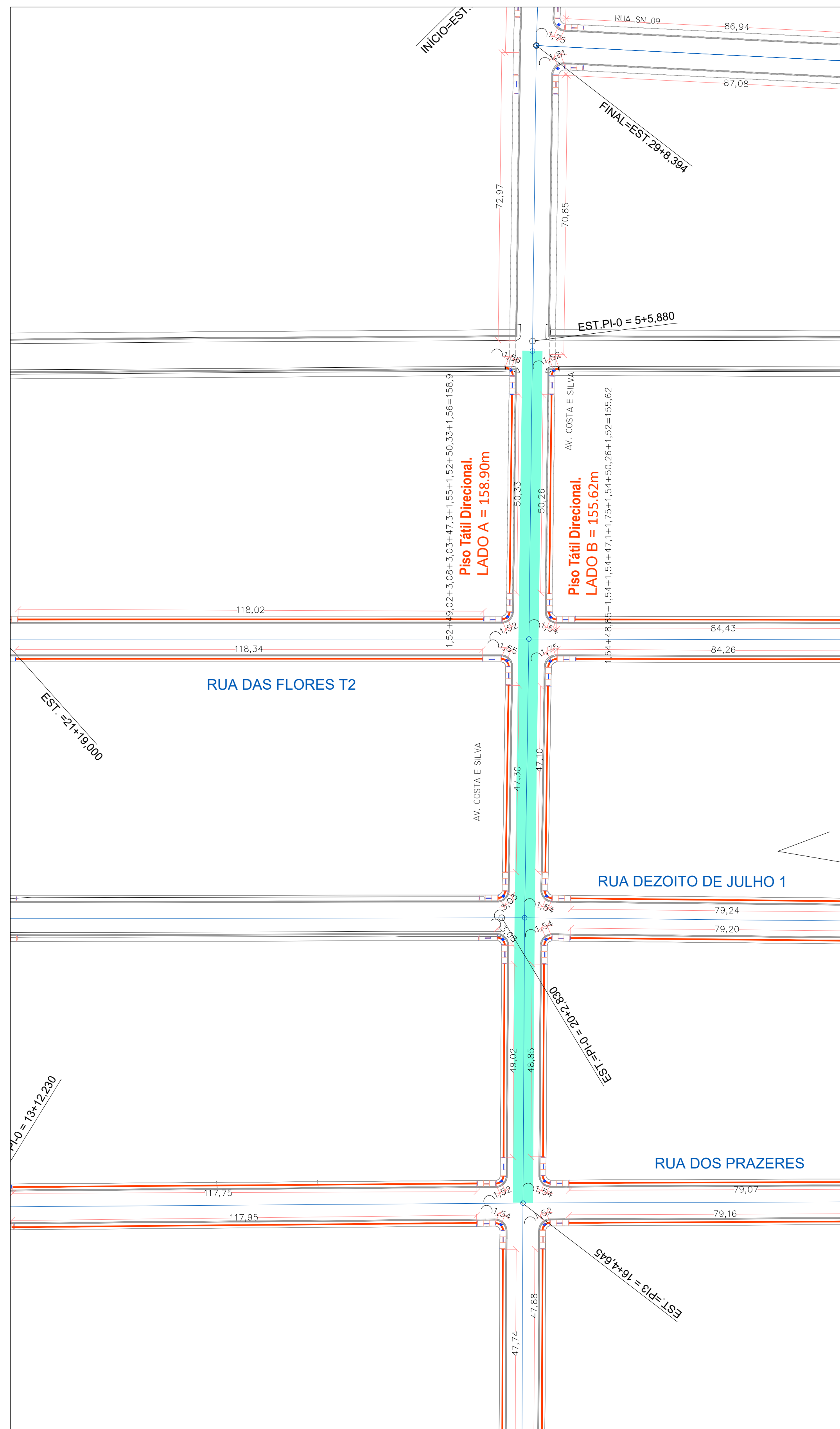
APROVADO EM 05 / 08 / 2024.

ASSINADO: MIGUEL DA SILVA
DUPLO
SECRETÁRIO

Analista
Alexsandro Mota Paixão
Engenheiro Civil
CREA R.N.P. nº 0319657850

Miguel da Silva Duarte Junior
Secretário
SEMIOS - decreto nº 028/2023 - GAB - PMT

GOVERNO FEDERAL	2024	ACE	05/ACE
MINISTÉRIO DAS CIDADES	2024	ACE	05/ACE
MUNICÍPIO DE TARTARUGALZINHO - AP	TARTARUGALZINHO - AP	CONVENIO Nº 949129/2022	AGOSTO / 2024
ACESSIBILIDADE			ÁREA CONTRIBUÍDA - A
PAVIMENTAÇÃO ASFÁLTICA DE VIAS URBANAS COM DRENAGEM E CALÇADA NA SEDE DO MUNICÍPIO DE TARTARUGALZINHO.			TOTAL
PLANTA BAIXA MUNICÍPIO DE TARTARUGALZINHO - AP			DATA
SINOPSE			DATA
Y			DATA
C			INDICADA



AVENIDA COSTA E SILVA (EST. 5+5,880 ATÉ EST. 16+4,645)

Escala 1/750



PAVIMENTAÇÃO - PLANTA DE SITUAÇÃO

Escala S/esc

LEGENDA

VIAS À PAVIMENTAR

PISTA 8,00m LARG 11,60m
 AVENIDA COSTA E SILVA (EST. 5+5,880 ATÉ EST. 16+4,645)

APROVAÇÃO DE PROJETO

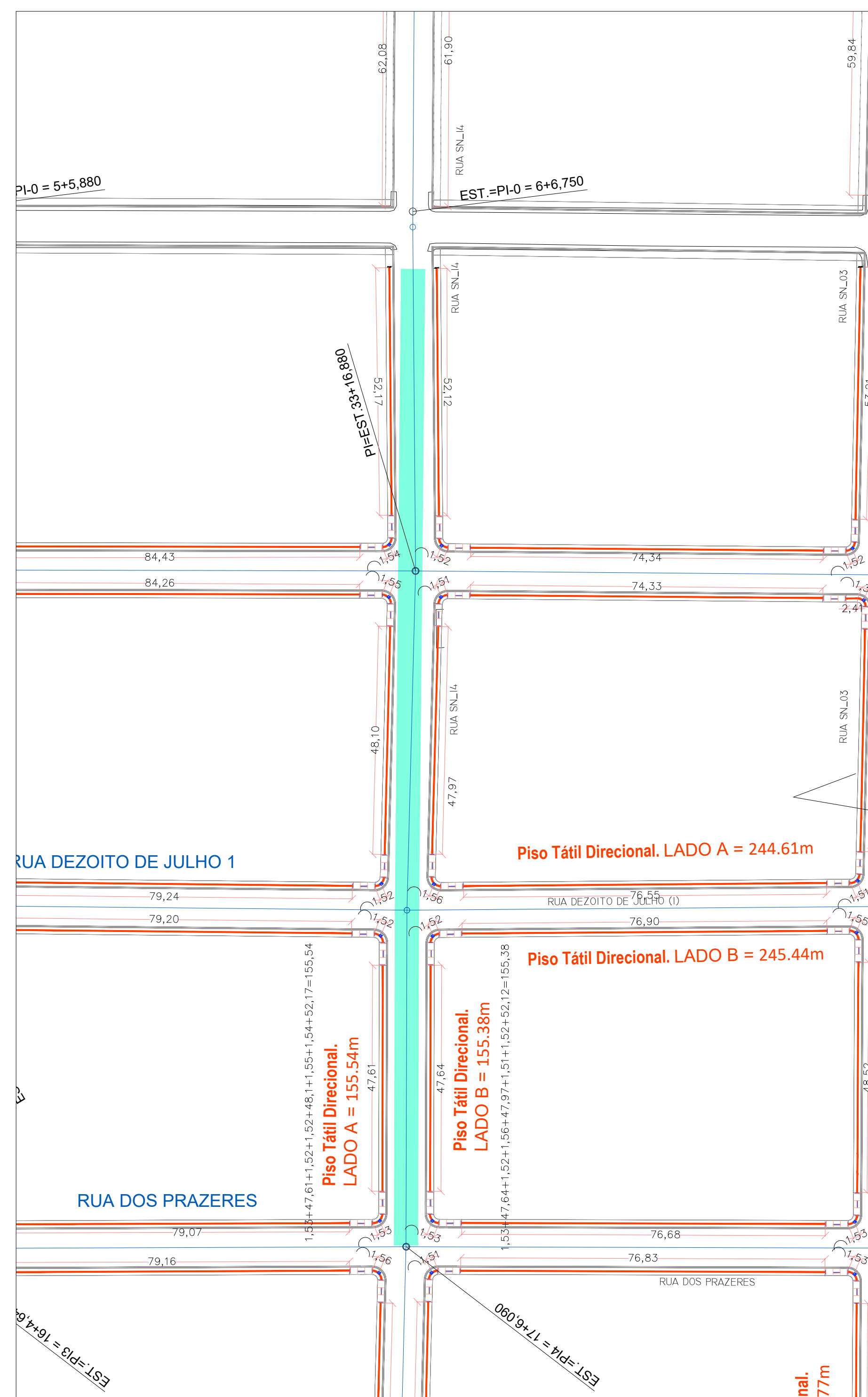
Projeto de Pavimentação Asfáltica de Vias Urbanas com drenagem e calçada na Sede do Município de Tartarugalzinho, alteração ou modificação deste projeto ou parte dele, com acréscimo e/ou decréscimo só poderá ser modificado com a autorização do projetista, sob pena de nulidade da licença para construção, de novo exame e aprovação da SEMIOS

APROVADO EM 05 / 08 / 2024.

ALESSANDRO MATOS
 Analista
 Engenheiro Civil
 CREA R.N.P n° 0319657850

MIGUEL DA SILVA
 Secretário
 SEMIOS-decreto n° 028/2023-GAB-PMT

GOVERNO FEDERAL	2024	ACE	06/ACE
MINISTÉRIO DAS CIDADANIAS			
MUNICÍPIO DE TARTARUGALZINHO - AP	TARTARUGALZINHO - AP		
ACESSIBILIDADE		ÁREAS CONSTRUÍDA	AGOSTO / 2024
PAVIMENTAÇÃO ASFÁLTICA DE VIAS URBANAS COM DRENAGEM E CALÇADA NA SEDE DO MUNICÍPIO DE TARTARUGALZINHO.		ÁREA DO TERRENO	TOTAL
PLANTA BAIXA MUNICÍPIO DE TARTARUGALZINHO - AP		DATA:	MAIO / 2024
BRUNO MANOEL REZENDE		DATA:	MAIO / 2024
SECRETÁRIO DE INFRAESTRUTURA		ESPECIFICAÇÃO	INDICADA



RUA S/N 14 (EST. 6+6,750 ATÉ EST. 17+6,090)
Escala 1/750



PAVIMENTAÇÃO - PLANTA DE SITUAÇÃO
Escala S/ Esc

LEGENDA

VIAS À PAVIMENTAR

PISTA 8,00m LARG 11,60m
RUA S/N 14 (EST. 6+6,750 ATÉ EST. 17+6,090)


APROVAÇÃO DE PROJETO

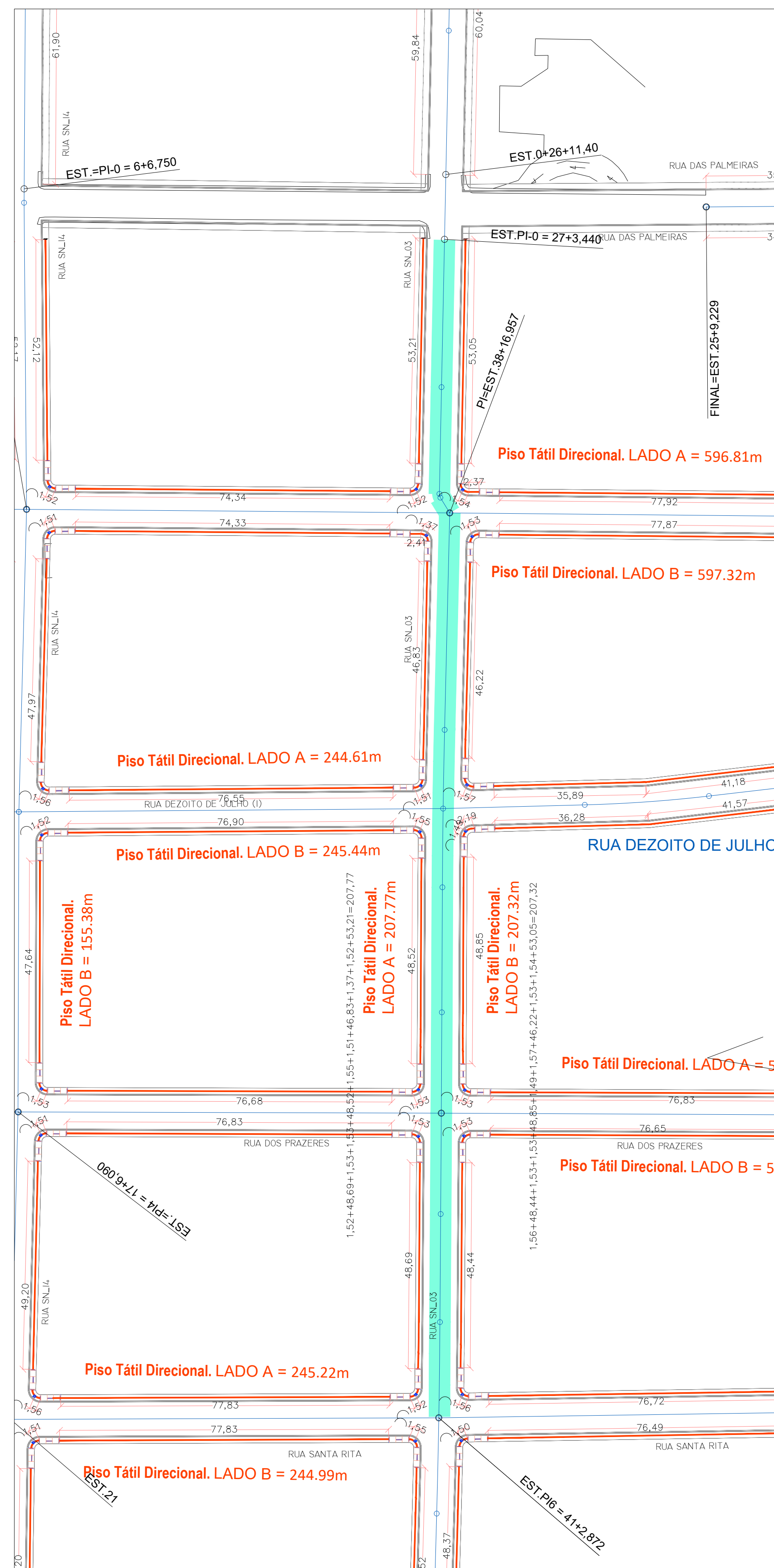
Projeto de Pavimentação Asfáltica de Vias Urbanas com drenagem e calçada na Sede do Município de Tartarugalzinho, alteração ou modificação deste projeto ou parte dele, com acréscimo e/ou decréscimo só poderá ser modificado com a autorização do projetista, sob pena de nulidade da licença para construção, de novo exame e aprovação da SEMIOS

APROVADO EM 05 / 08 / 2024.

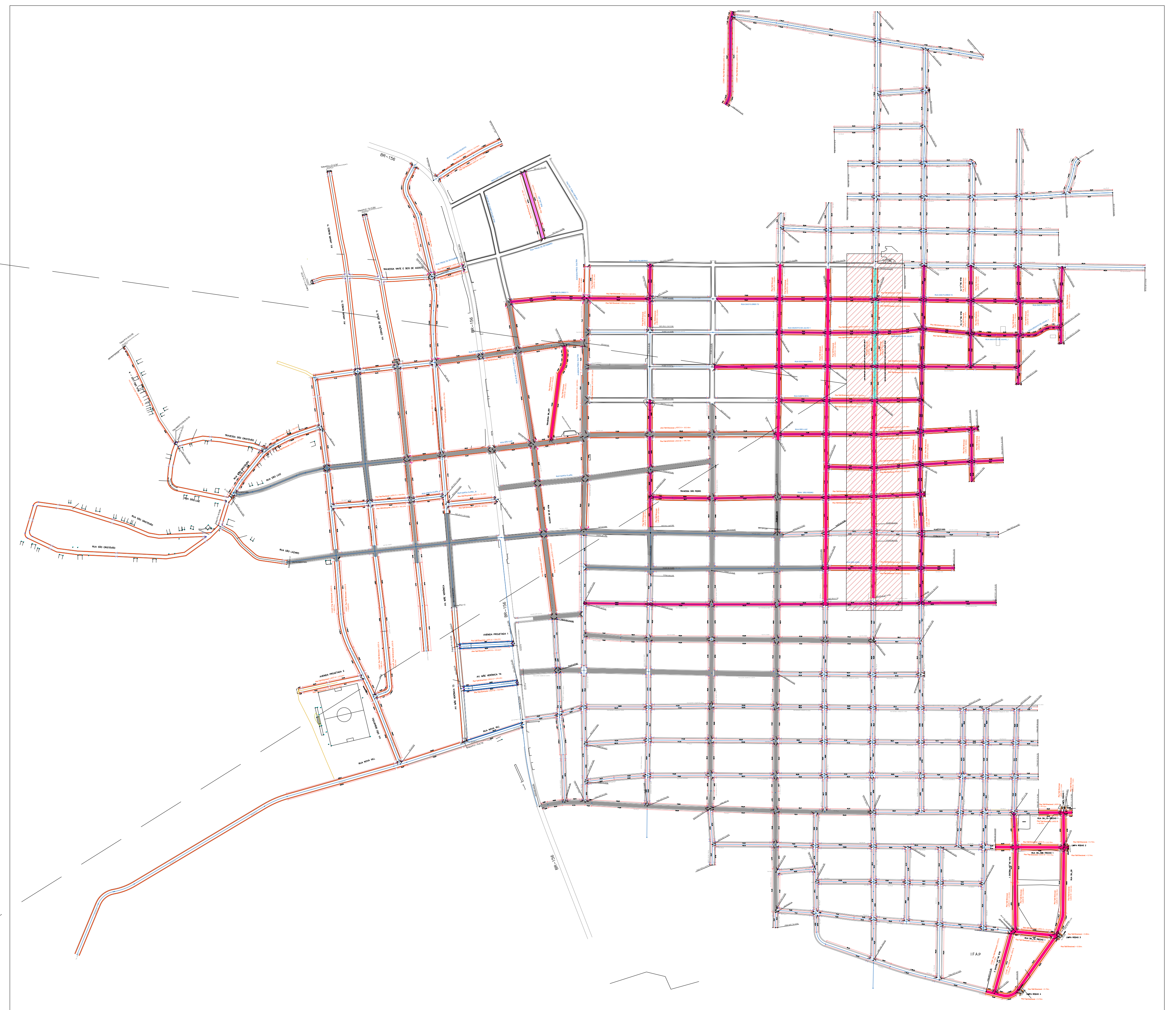
ALESSANDRO MATOS
FAIXAD03146845229
Analista
Engenheiro Civil
CREA R.N.P n° 0319657850

MIGUEL DA SILVA
DUARTE
JUNIOR03121566280
Miguel da Silva Duarte Junior
Secretário
SEMIOS-decreto n° 028/2023-GAB-PMT

					
MINISTÉRIO DAS CIDADES URBEM E RECONSTRUÇÃO		2024	ACE	07/ACE	
MUNICÍPIO DE TARTARUGALZINHO - AP		LOCAL: TARTARUGALZINHO - AP		MODIFICAÇÕES:	
ACESSIBILIDADE CONVENIO N° 940129/2022		ÁREAS CONSTRUIDAS:		AGOSTO / 2024	
PAVIMENTAÇÃO ASFÁLTICA DE VIAS URBANAS COM DRENAGEM E CALÇADA NA SEDE DO MUNICÍPIO DE TARTARUGALZINHO.		ÁREA DO TERRENO:		TOTAL:	
PLANTA BAIXA MUNICÍPIO DE TARTARUGALZINHO - AP		DATA:		MAIO / 2024	
SANDRO R. GOMES BARRO Engenheiro Civil CREA/RN: 151492077 PAUP		DENISETE FERREIRA RONDILDO SILVA Técnicos em Geodésia		DATA:	
BRUNO MANOEL REZENDE PREFEITO MUNICIPAL DE TARTARUGALZINHO - AP		SECRETARIA DE INFRAESTRUTURA		INDICADA	



RUA S/N 03 (EST. 27+3,440 ATÉ EST. 41+2,872)
Escala 1/750



PAVIMENTAÇÃO - PLANTA DE SITUAÇÃO
Escala S/Esc

LEGENDA

VIAS À PAVIMENTAR

PISTA 8,00m LARG 11,60m
RUA S/N 03 (EST. 27+3,440 ATÉ EST. 41+2,872)

APROVAÇÃO DE PROJETO

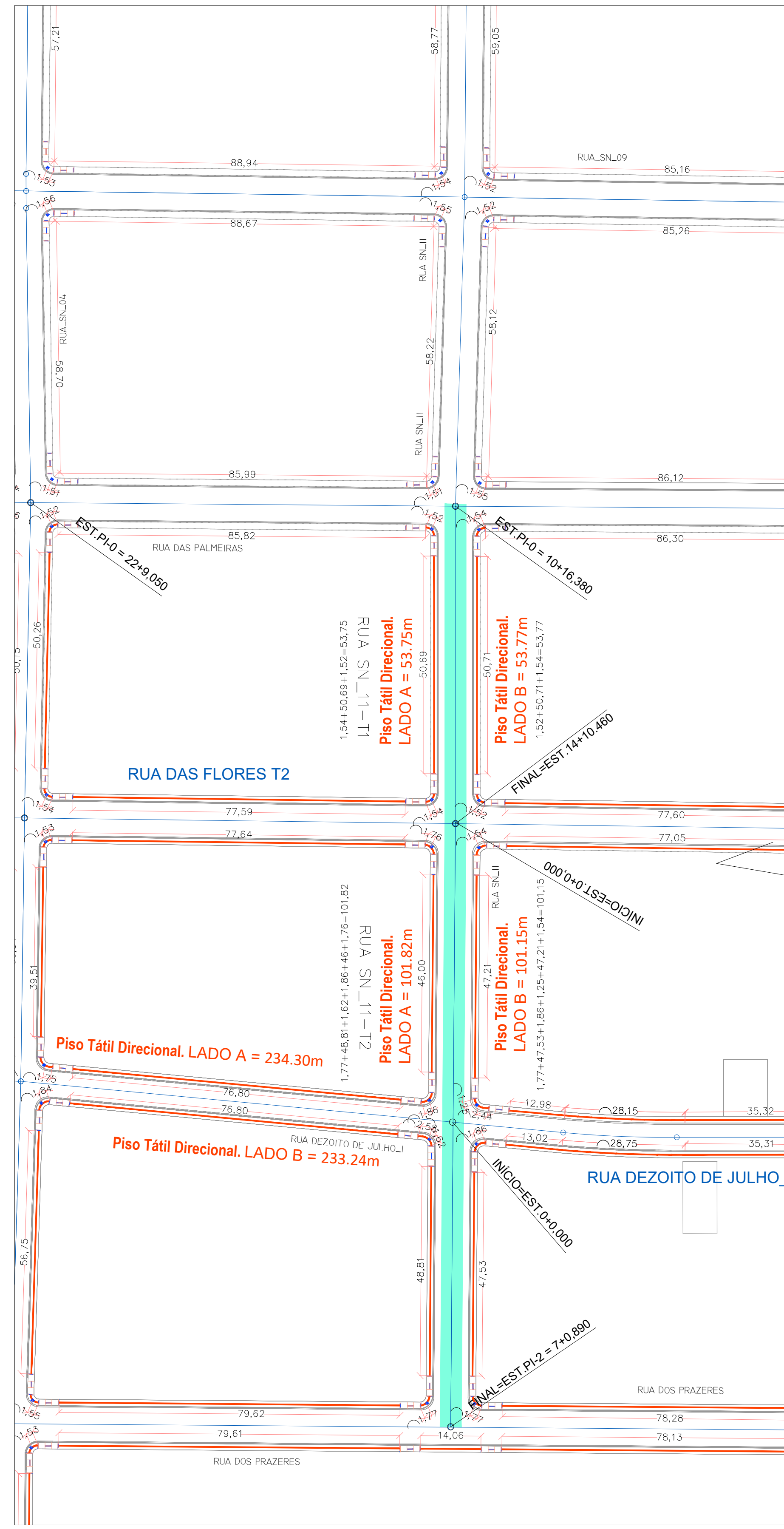
Projeto de Pavimentação Asfáltica de Vias Urbanas com drenagem e calçada na Sede do Município de Tartarugalzinho, alteração ou modificação deste projeto ou parte dele, com acréscimo e/ou decréscimo só poderá ser modificado com a autorização do projetista, sob pena de nulidade da licença para construção, de novo exame e aprovação da SEMIOS

APROVADO EM 05 / 08 / 2024.

ALESSANDRO MATOS
PAIXÃO
Analista
Engenheiro Civil
CREA R.N.P n° 0319657850

MIGUEL DA SILVA
DUARTE
Miguel da Silva Duarte Junior
Secretário
SEMIOS-decreto n° 028/2023-GAB-PMT

GOVERNO FEDERAL	ANO	TIPO	FORMA	
MINISTÉRIO DAS CIDADES	2024	ACE	08/ACE	
URBEM E RECONSTRUÇÃO			SUB-FORMA: A/A	
COMUNIDADE	MUNICÍPIO DE TARTARUGALZINHO - AP	LOCAL	TARTARUGALZINHO - AP	MODIFICAÇÕES
DESCRIÇÃO	ACESSIBILIDADE		ÁREAS CONSTRUÍDA + m²	AGOSTO / 2024
CONTEÚDO	PAVIMENTAÇÃO ASFÁLTICA DE VIAS URBANAS COM DRENAGEM E CALÇADA NA SEDE DO MUNICÍPIO DE TARTARUGALZINHO.		ÁREA DO TERRENO + m²	
PLANTA BAIXA MUNICÍPIO DE TARTARUGALZINHO - AP			TOTAL	
PROJETO EXECUTIVO	Sandro R. Gomes Barreto Engenheiro Civil CREA/RN: 151493277 PAIMP	Dimitris Tzouros RONDILDO SILVA Técnicos em Geodésia	DATA	MAIO / 2024
PROJETO APROVADO	BRUNO MANOEL REZENDE PREFEITO MUNICIPAL DE TARTARUGALZINHO - AP		DATA	
PROJETO APROVADO			ESPECIFICAÇÃO	INDICADA



RUA S/N 11 T1 (EST. 10+16,380 ATÉ EST. 14+10,460) - T2 (EST. 0 ATÉ EST.7+0,890)
Escala 1/750



PAVIMENTAÇÃO - PLANTA DE SITUAÇÃO
Escala S/ Esc

LEGENDA

VIAS À PAVIMENTAR

PISTA 8,00m LARG 11,60m
RUA S/N 11 T1 (EST. 10+16,380 ATÉ EST. 14+10,460)
RUA S/N 11 T2 (EST. 0 ATÉ EST.7+0,890)

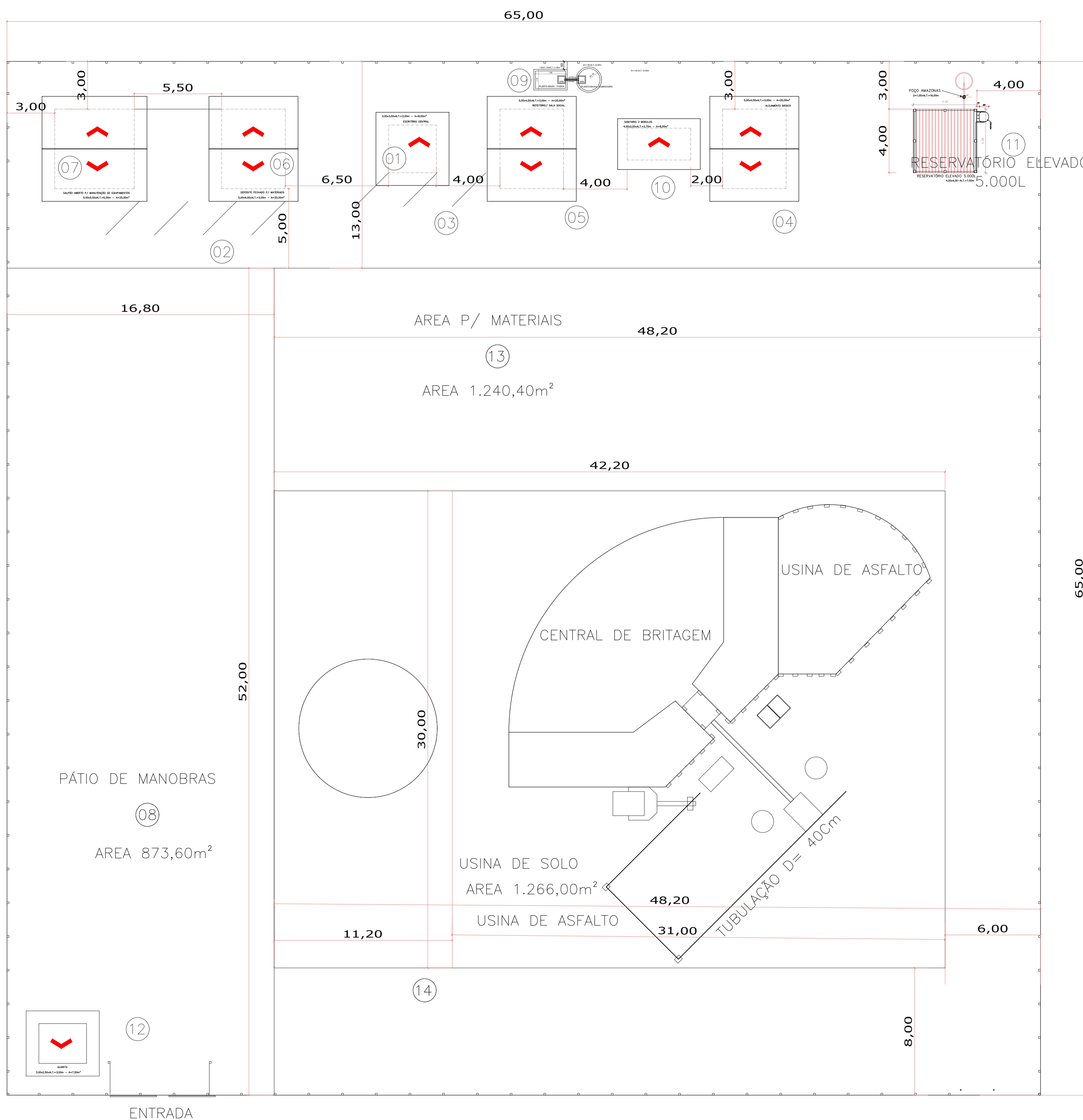
APROVAÇÃO DE PROJETO

Projeto de Pavimentação Asfáltica de Vias Urbanas com drenagem e calçada na Sede do Município de Tartarugalzinho, alteração ou modificação deste projeto ou parte dele, com acréscimo e/ou decréscimo só poderá ser modificado com a autorização do projetista, sob pena de nulidade da licença para construção, de novo exame e aprovação da SEMIOS

APROVADO EM 05 / 08 / 2024.

ALESSANDRO MATOS PAIXÃO ANUNCIOS 121562289 Engenheiro Civil CREA R.N.P n° 0319657850	MIGUEL DA SILVA DUARTE ANUNCIOS 121562289 Secretário SEMIOS-decreto n° 028/2023-GAB-PMT
---	--

GOVERNO FEDERAL		ANO	TRP	FOUR	
MINISTÉRIO DAS CIDADES	2024	ACE	09/ACE	Subfórmula: A/A	
MUNICÍPIO DE TARTARUGALZINHO - AP		LOCAL: TARTARUGALZINHO - AP		MODIFICAÇÕES	
DESCRIÇÃO: ACESSIBILIDADE		CONVENIO Nº: 940129/2022		ÁREAS CONSTRUIDAS: 00	
OBJETIVO: PAVIMENTAÇÃO ASFÁLTICA DE VIAS URBANAS COM DRENAGEM E CALÇADA NA SEDE DO MUNICÍPIO DE TARTARUGALZINHO.		PLANTA BAIXA MUNICÍPIO DE TARTARUGALZINHO - AP		ÁREA DO TERRENO: 00	
AUTOR: SANDRO R. GOMES BARRETO		APROVADO EM: 05/08/2024		TOTAL: 00	
PROJETO DE ARQUITETURA: BRUNO MANOEL REZENDE		SECRETARIA DE INFRAESTRUTURA		DATA: MAIO / 2024	
SECRETARIA DE INFRAESTRUTURA		SECRETARIA DE INFRAESTRUTURA		INDICADA	



Código	UND	Quant.	Descrição
01	M²	9,00	ESCRITÓRIO CENTRAL
02	UND	01	ESTACIONAMENTO VISITAS
03	UND	01	ESTACIONAMENTO FUNCIONÁRIOS
04	M²	20,00	ALOJAMENTO BÁSICO
05	M²	20,00	REFEITÓRIO
06	M²	20,00	DEPÓSITO FECHADO P/ MATERIAIS
07	M²	25,00	GALPÃO ABERTO P/ MANUTENÇÃO DE EQUIPAMENTOS
08	M²	873,60	PÁTIO DE MANOBRAS
09	UND	01	FOSSELA - SUMIDOURO
10	M²	8,00	SANITÁRIO 2 MÓDULOS
11	UND	01	RESERVATÓRIO ELEVADO 5.000L
12	M²	7,50	GUARITA
13	M²	1.240,40	ÁREA P/ MATERIAIS
14	M²	1.266,00	USINA DE ASFALTO

APROVAÇÃO DE PROJETO

Projeto de Pavimentação Asfáltica de Vias Urbanas com drenagem e calçada na Sede do Município de Tartarugalzinho, alteração ou modificação deste projeto ou parte dele, com acréscimo e/ou decréscimo se poderá ser modificado com a autorização do projetista, sob pena de nulidade da licença para construção, de novo exame e aprovação da SEMIOS

APROVADO EM 05 / 08 / 2024.

<p>ALESSANDRO MATOS PAIXAO03146845229 Analista Engenheiro Civil CREA R.N.P n° 0319657850</p>	<p>MIGUEL DA SILVA DUARTE JUNIOR01321566280 Secretário SEMIOS-decreto n° 028/2023-GAB-PMT</p>
--	---

GOVERNO FEDERAL BRASIL UNIAO E RECONSTRUCAO	ANO 2024	TIPO LOC	FOLHA 01/LOC	MODIFICACOES
CONVENIENTE: MUNICIPIO DE TARTARUGALZINHO - AP		LOCAL: TARTARUGALZINHO - AP		DATA: AGOSTO / 2024
DESCRIÇÃO: PLANTA DE LOCAÇÃO CONVENIO N°:340129/2022				ÁREA CONSTRUIDA = m²: 0
CONTEUDO: PAVIMENTAÇÃO ASFÁLTICA DE VIAS URBANAS COM DRENAGEM E CALÇADA NA SEDE DO MUNICÍPIO DE TARTARUGALZINHO.				ÁREA DO TERRENO = m²: 0
IMPLANTAÇÃO PLANTA LOCAÇÃO DO CANTEIRO DE OBRA				TOTAL: 0
AUTOR DO PROJETO: Sandro R. Gomes Barreto Engenheiro Civil CREA/RN-1514930277 PAIAP		Desenhista Técnico: RONILDO SILVA Técnico em Eletrotécnica		DATA: MAIO / 2024
PREFEITURA MUNICIPAL: BRUNO MANOEL REZENDE Prefeito Município de Tartarugalzinho - AP		SECRETARIA DE INFRAESTRUTURA		ESIC: INDICADA

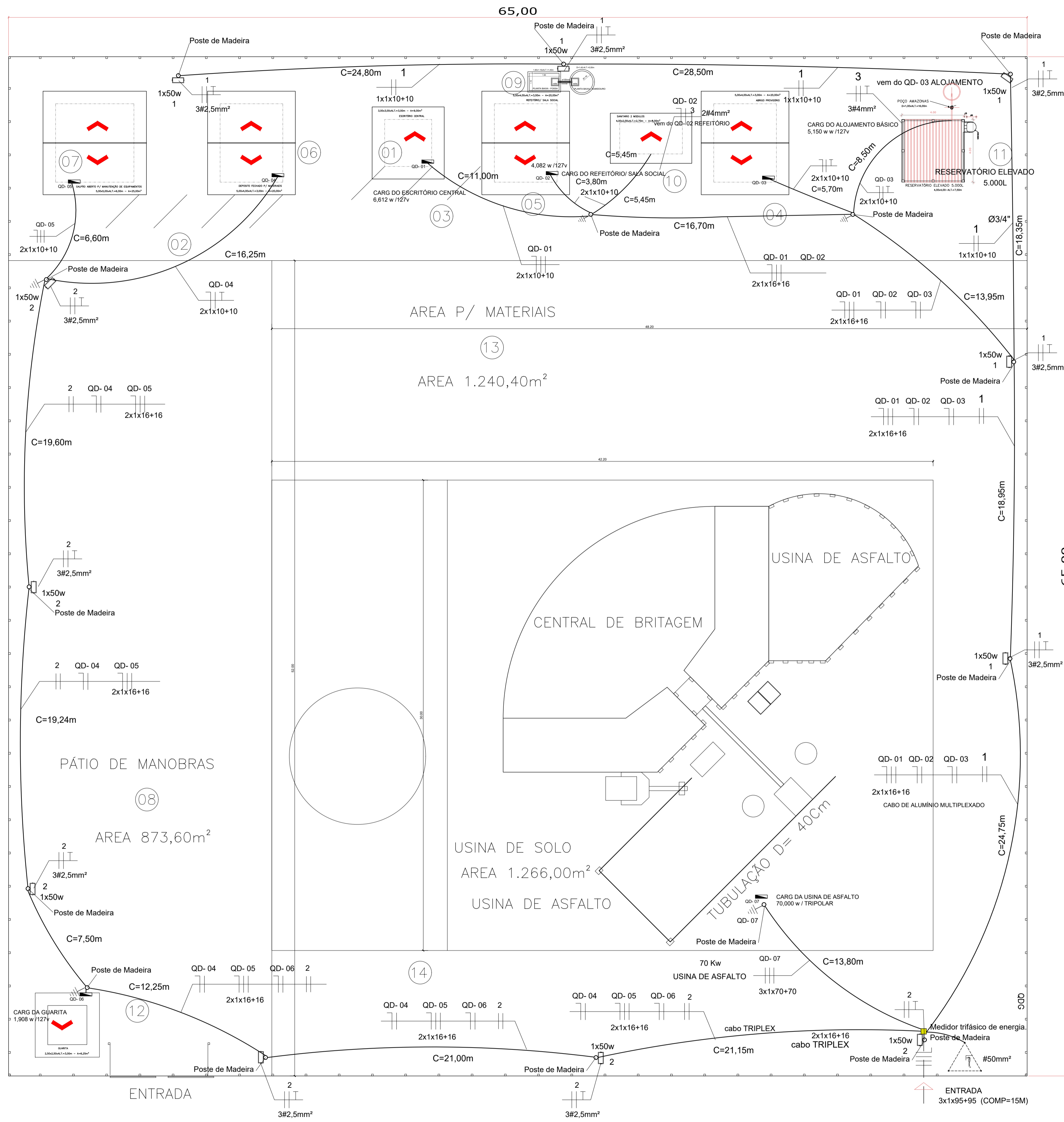


Tabela QUADRA DE ÁREAS			
Código	UND	Quant.	Descrição
01	M²	9,00	ESCRITÓRIO CENTRAL
02	UND	01	ESTACIONAMENTO VISITAS
03	UND	01	ESTACIONAMENTO FUNCIONÁRIOS
04	M²	20,00	ABRIGO PROVISÓRIO
05	M²	20,00	REFEITÓRIO
06	M²	20,00	DEPÓSITO FECHADO P/ MATERIAIS
07	M²	25,00	GALPÃO ABERTO P/ MANUTENÇÃO DE EQUIPAMENTOS
08	M²	873,60	PÁTIO DE MANOBRAS
09	UND	01	FOSSA - SUMIDOURO
10	M²	8,00	SANITARIO 2 MÓDULOS
11	UND	01	RESERVATÓRIO ELEVADO 5.000L
12	M²	6,25	QUARITA
13	M²	1.240,40	ÁREA P/ MATERIAIS
14	M²	1.266,00	USINA DE ASFALTO

POSTE DE MADEIRA Circular D= 20cm Comprimento = 7 M
 LUMINÁRIA DE LED 1x50w
 Caixa de passagem em alvenaria com tampa - dimensões no projeto 30x30x40cm

	Luminária Tipo PL fluorescente de 1x20W
	Luminária Tipo PL fluorescente de 1x18W
	Interruptor de uma seção em caixa (4x2")
	Interruptor de duas seções em caixa (4x2")
	Interruptor de três seções em caixa (4x2")
	Relé fotoelétrico de 127V/1000W
	Tomada 2P+T a 30 cm do piso acabado (4x2")
	Tomada 2P+T a 110 cm do piso acabado (4x2")
	Tomada 2P+T a 200 cm do piso acabado (4x2")
	Caixa de passagem em PVC (20x20x12 cm)
	Caixa de Medidor trifásico de energia.
	Quadro de distribuição de energia, embutido, com barramento trifásico (ver características no projeto)
	Disjuntor a seco - DIN 1 PÓLO
	Disjuntor a seco - DIN 3 PÓLOS
	Disjuntor a seco - DIN 2 PÓLOS
	Condutor Fase - Neutro - Retorno - Terra
	Eletroduto embutido no teto ou parede
	Eletroduto embutido no piso
	Tubo que Sobee (Unifilar)
	Tubo que Desce (Unifilar)

- OBSERVAÇÕES:**
- Eletrodutos não cotados 25mm (3/4").
 - Verificar circuitos nos quadros de cargas e diagramas unifilares.
 - Todos os reatores e partes metálicas devem ser aterrados.
 - Os condutores serão identificados por cores: preto, vermelho, cinza ou branco (fase); azul (neutro) e verde (terra).
 - Todos os circuitos deverão ter condutores de proteção (terra) independentes, que serão conectados obrigatoriamente, aos barramentos de proteção dos quadros através de conectores adequados tipo olhal ou garfo.
 - Todos os circuitos tipo (fase+neutro) deverão ter condutores neutro independentes, que serão conectados obrigatoriamente, aos barramentos de neutro dos quadros através de conectores adequados tipo olhal ou garfo.
 - Toda a fiação deverá ser contida no interior dos eletrodutos, eletrocalhas ou caixas de passagem.
 - O balanceamento dos quadros de distribuição deverá obedecer o diagrama unifilar e quadro de cargas.
 - Todos os circuitos devem ser identificados com o uso de anilhas plásticas indicando a numeração dos circuitos.
 - Deverá ser feita na face interna da porta do quadro de cargas a identificação dos circuitos e seus respectivos disjuntores.

APROVAÇÃO DE PROJETO

Projeto de Pavimentação Asfáltica de Vias Urbanas com drenagem e calçada na Sede do Município de Tartarugalzinho, alteração ou modificação deste projeto ou parte dele, com acréscimo e/ou decréscimo se poderá ser modificado com a autorização do projetista, sob pena de nulidade da licença para construção, de novo exame e aprovação da SEMIOS

APROVADO EM 05 / 08 / 2024.

ALESSANDRO MATOS DUARTE Analista Alessandro Matos Paixão Engenheiro Civil CREA R.N.P n° 0319657850	MIGUEL DA SILVA JUNIOR Analista Miguel da Silva Duarte Junior Secretário SEMIOS-decreto n° 0319657850
---	--

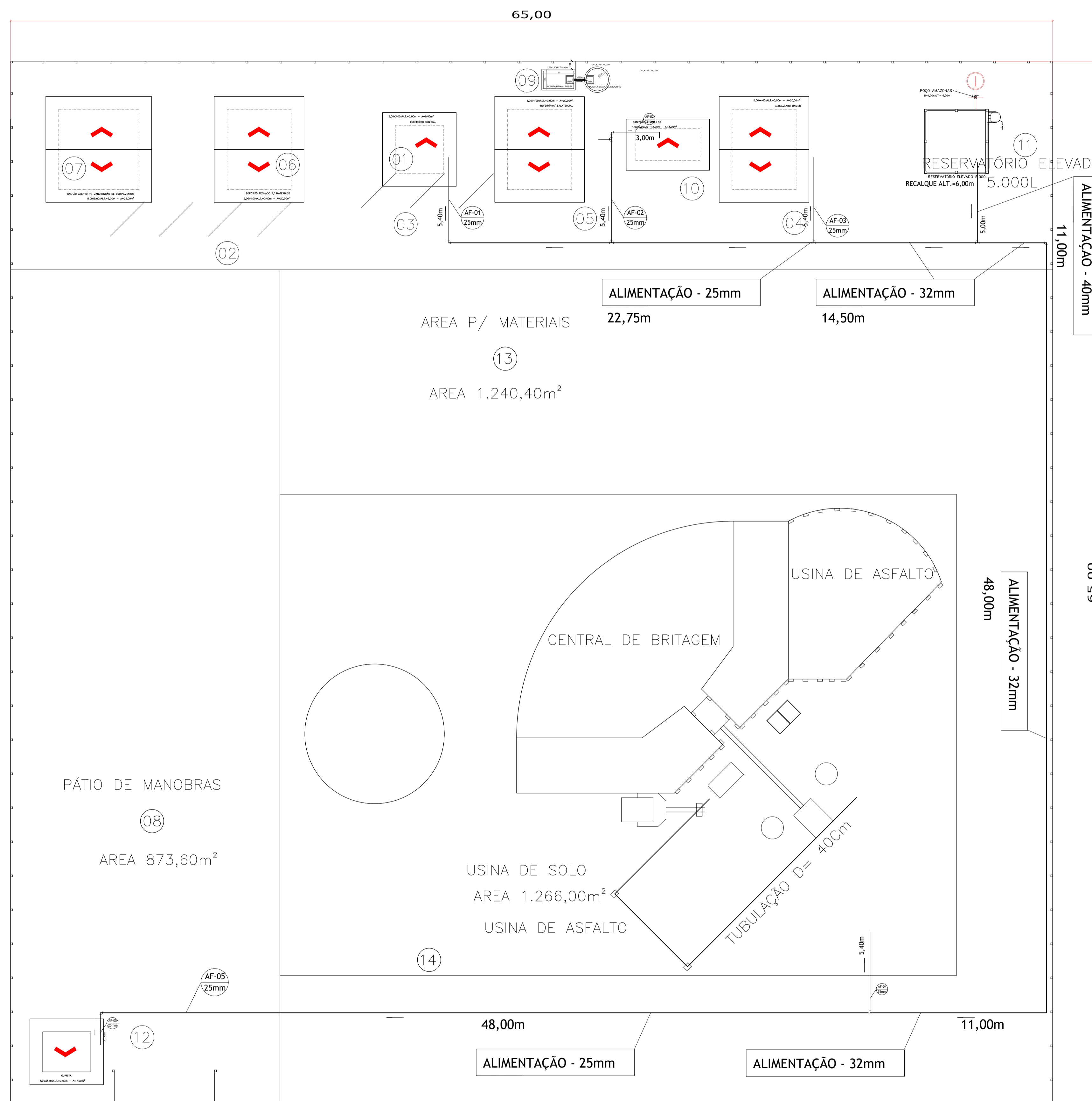
GOVERNO FEDERAL	ANO	TIPO	FOLHA
	2024	ELET	01/EL
MINISTÉRIO DAS CIDADES			UNião e Reconstrução

CONVENIENTE	LOCAL	MODIFICAÇÕES
MUNICÍPIO DE TARTARUGALZINHO - AP	TARTARUGALZINHO - AP	
DESCRIÇÃO	ÁREAS CONSTRUIDA = m²	AGOSTO / 2024
	CONVENIO N°: 940129/2022	
CONTEÚDO	ÁREA DO TERRENO = m²	
PAVIMENTAÇÃO ASFÁLTICA DE VIAS URBANAS COM DRENAGEM E CALÇADA NA SEDE DO MUNICÍPIO DE TARTARUGALZINHO.	TOTAL	
IMPLANTAÇÃO PLANTA LOCAÇÃO DO CANTEIRO DE OBRA - ESQ. ELÉTRICO		
AUTOR DO PROJETO	DATA	
Sandro R. Gomes Barreto Engenheiro Civil CREA-RN-1514930277 PAJAP	MAIO / 2024	
PREFEITURA MUNICIPAL	DIM	
BRUNO MANOEL REZENDE Prefeito Município de Tartarugalzinho - AP		
SECRETARIA DE INFRAESTRUTURA	ESQ	
	INDICADA	

IMPLANTAÇÃO PLANTA LOCAÇÃO DO CANTEIRO DE OBRA - ESQ. ELÉTRICO

Escala 1/150

Tabela QUADRA DE ÁREAS			
Código	UND	Quant.	Descrição
01	M²	9,00	ESCRITÓRIO CENTRAL
02	UND	01	ESTACIONAMENTO VISITAS
03	UND	01	ESTACIONAMENTO FUNCIONÁRIOS
04	M²	20,00	ALOJAMENTO BÁSICO
05	M²	20,00	REFEITÓRIO
06	M²	20,00	DEPÓSITO FECHADO P/ MATERIAIS
07	M²	25,00	GALPÃO ABERTO P/ MANUTENÇÃO DE EQUIPAMENTOS
08	M²	873,60	PÁTIO DE MANOBRA
09	UND	01	FOSSA - SUMIDOURO
10	M²	8,00	SANITÁRIO 2 MÓDULOS
11	UND	01	RESERVATÓRIO ELEVADO 5.000L
12	M²	7,50	GUARITA
13	M²	1.240,40	ÁREA P/ MATERIAIS
14	M²	1.266,00	USINA DE ASFALTO



IMPLANTAÇÃO PLANTA LOCAÇÃO DO CANTEIRO DE OBRA
Escala 1/150

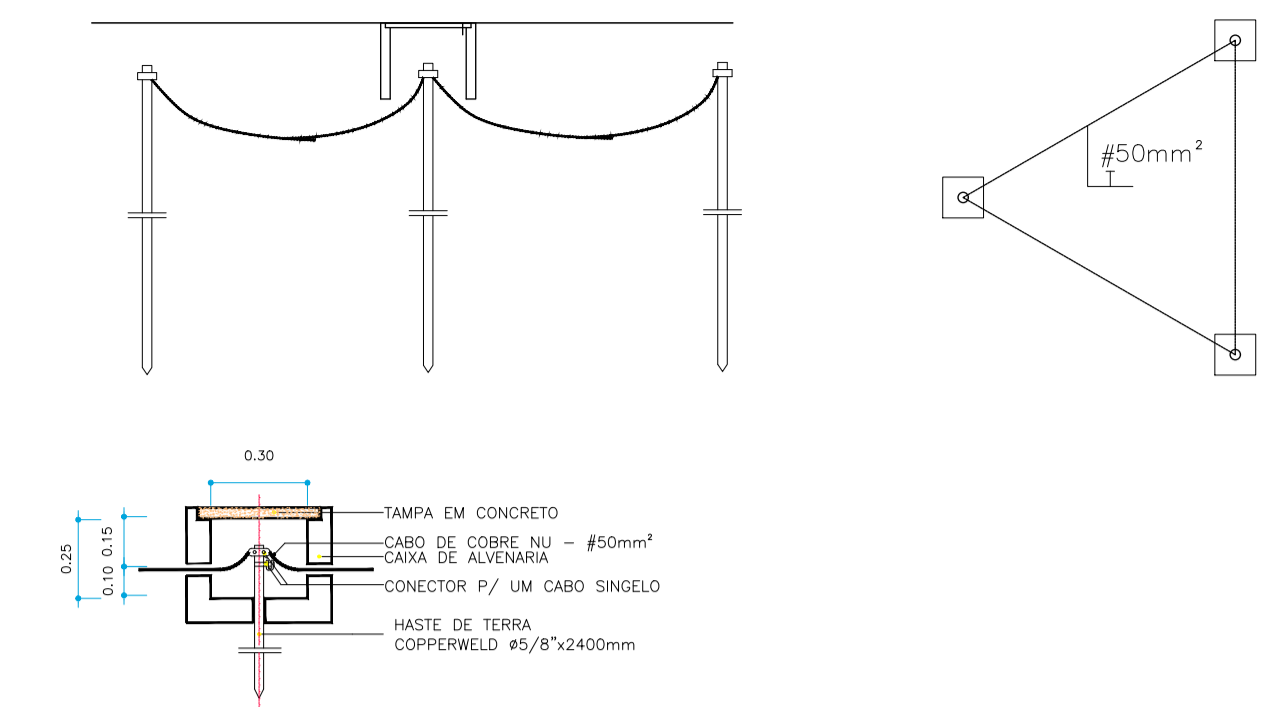
APROVAÇÃO DE PROJETO

Projeto de Pavimentação Asfáltica de Vias Urbanas com drenagem e calçada na Sede do Município de Tartarugalzinho, alteração ou modificação deste projeto ou parte dele, com acréscimo e/ou decréscimo se poderá ser modificado com a autorização do projetista, sob pena de nulidade da licença para construção, de novo exame e aprovação da SEMIOS

APROVADO EM 05 / 08 / 2024.

<p>ALESSANDRO MATOS PAIXÃO 03146645229 Analista Engenheiro Civil CREA R.N.P n° 0319657850</p>	<p>MIGUEL DA SILVA JUNIOR 0132156280 Secretário SEMIOS-decreto n° 028/2023-GAB-PMT</p>
---	--

GOVERNO FEDERAL MINISTÉRIO DAS CIDADES UNIÃO E RECONSTRUÇÃO	ANO 2024	TIPO HID	FOLHA 01/HID	SUB-FOLHA: A/A
CONVENIENTE MUNICÍPIO DE TARTARUGALZINHO - AP		LOCAL TARTARUGALZINHO - AP		MODIFICAÇÕES
DESCRIÇÃO LOCAÇÃO ESQ. HIDRÁULICO CONVENIO N°:940129/2022				ÁREAS CONSTRUIDA = m² A AGOSTO / 2024
CONTEÚDO PAVIMENTAÇÃO ASFÁLTICA DE VIAS URBANAS COM DRENAGEM E CALÇADA NA SEDE DO MUNICÍPIO DE TARTARUGALZINHO.				ÁREA DO TERRENO = m² C D
IMPLANTAÇÃO PLANTA LOCAÇÃO DO CANTEIRO DE OBRA - ESQ. DE AGUA FRIA				TOTAL
AUTOR DO PROJETO Sandro R. Gomes Barreto Engenheiro Civil CREA-RN-1514930277 PALAIO		Desenhista Técnico RONILDO SILVA Técnico em Eletrotécnica		DATA MAIO / 2024
PREFEITURA MUNICIPAL BRUNO MANOEL REZENDE Prefeito Município de Tartarugalzinho - AP		SECRETARIA DE INFRAESTRUTURA		DIM F
VISTO				ESQ INDICADA



DET. ATERRAMENTO
Escala 1/50

QUADRO DE CARGA-QDG-TOTAL CANTEIRO DE OBRA

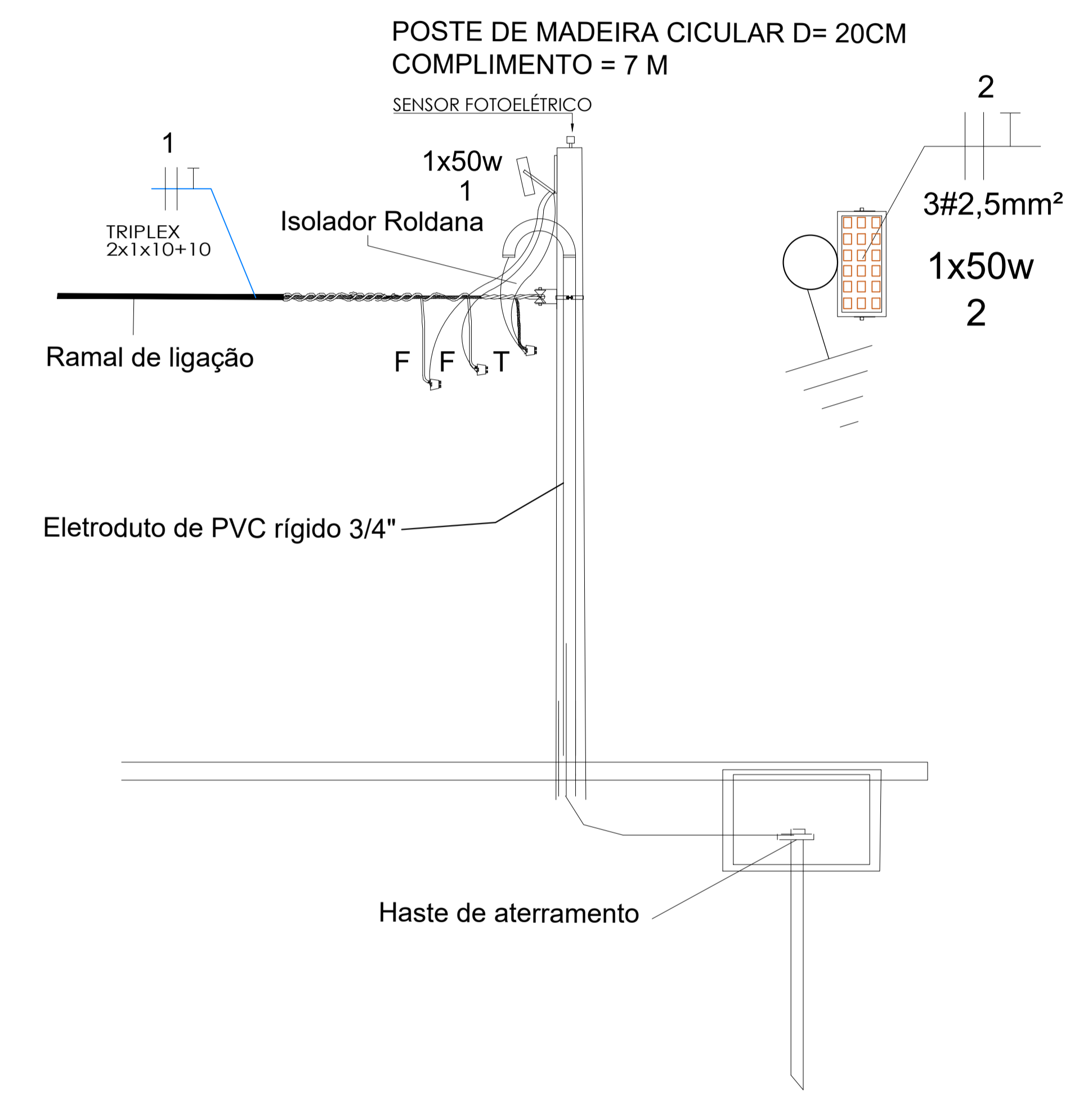
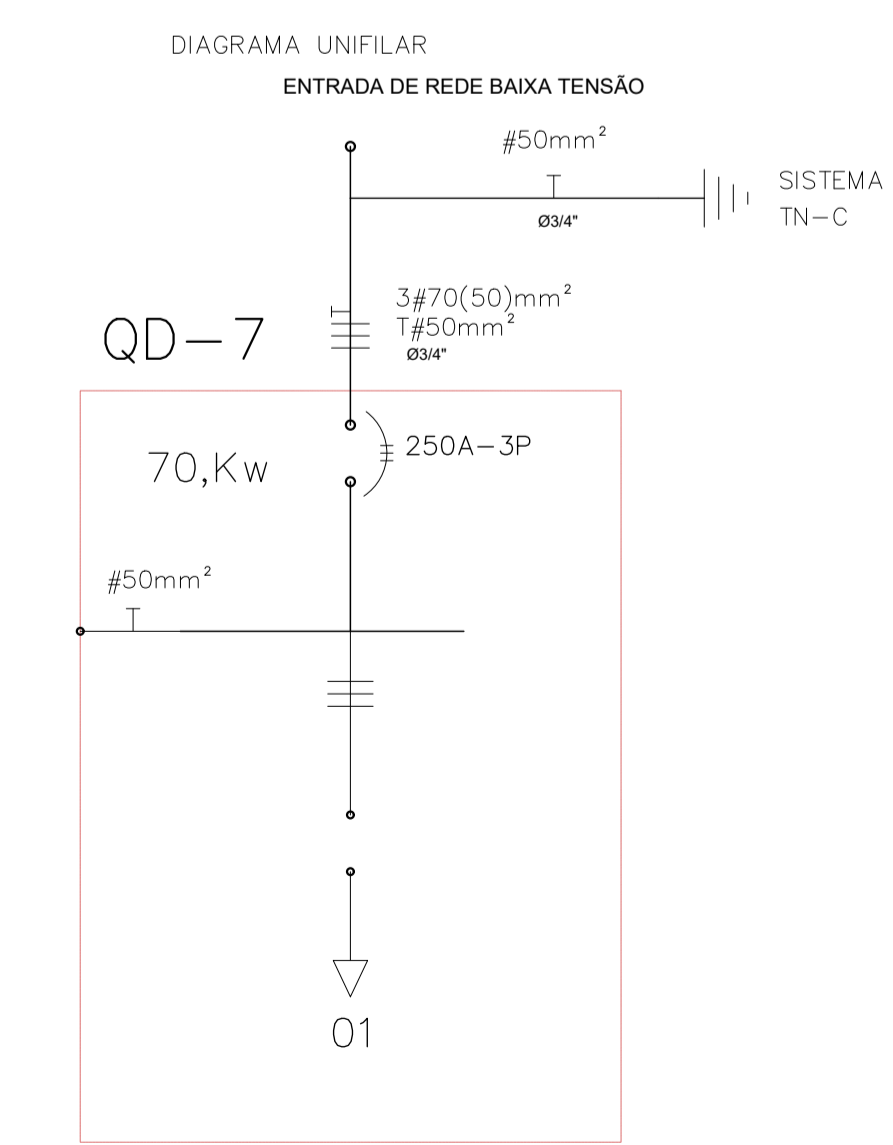
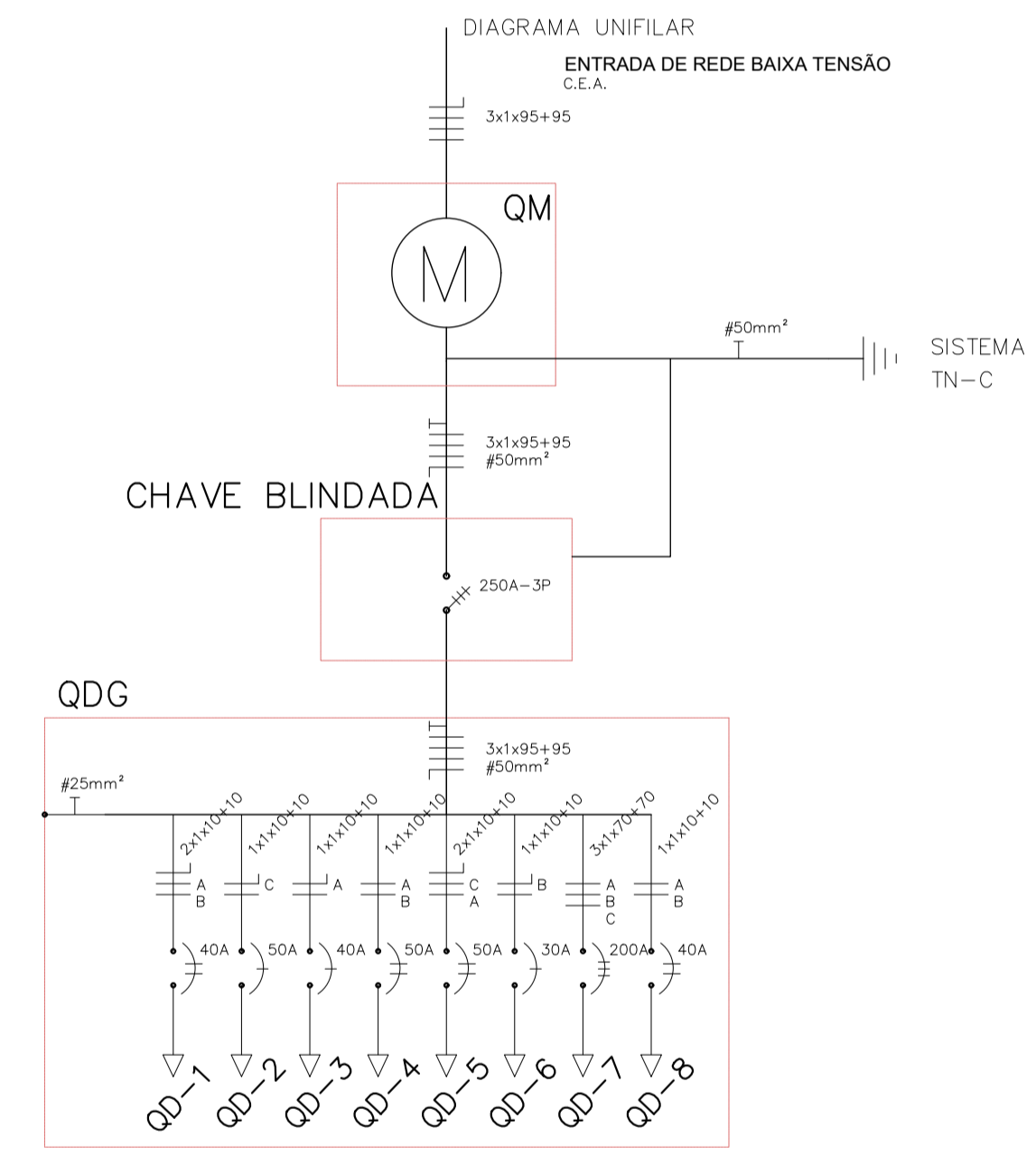
CIRCUITO	LUMINÁRIA				TOMADA			CARG DO CIRCUITO (W)	DISJUNTOR DE PROT. (A)	SEÇÃO (mm2)	OBSERVAÇÃO	
	1x18w	1x26w	1x50w	600w	1 HP 736w	100w	300w					1.350w
QD-1	06	04	-	-	-	05	-	01	2,000 w	40A-2P	1x1x10+10	P/ QUADRO MEDIDOR
QD-2	05	10	-	-	-	-	08	-	2,750 w	50A-1P	1x1x10+10	P/ QUADRO MEDIDOR
QD-3	-	07	-	-	-	-	04	03	1,550 w	40A-1P	1x1x10+10	P/ QUADRO MEDIDOR
QD-4	04	06	-	-	02	-	-	02	2,000 w	50A-1P	1x1x10+10	P/ QUADRO MEDIDOR
QD-5	-	12	-	-	-	-	-	03	1,550 w	50A-2P	2x1x10+10	P/ QUADRO MEDIDOR
QD-6	06	-	-	-	-	-	02	-	1,550 w	20A-1P	1x1x10+10	P/ QUADRO MEDIDOR
QD-8	-	-	11	-	01	-	-	-	1,700 w	40A-2P	1x1x10+10	P/ QUADRO MEDIDOR
TOTAL	21	39	11	02	01	09	15	01	13,100 w	-	3x1x16+16	P/ QUADRO MEDIDOR

QUADRO DE CARGAS-QD-08 ILUMINAÇÃO GERAL, EXTERNA.

CIRCUITO	LUMINÁRIA				TOMADA			CARG DO CIRCUITO (W)	DISJUNTOR DE PROT. (A)	SEÇÃO (mm2)	OBSERVAÇÃO	
	1x18w	1x26w	1x50w	600w	1 HP 736w	100w	300w					2.100w
01	-	-	05	-	-	-	-	-	500 w	10A-2P	1x1x10+10	ILUMINAÇÃO GERAL, EXTERNA.
02	-	-	06	-	-	-	-	-	600 w	10A-2P	1x1x10+10	ILUMINAÇÃO GERAL, EXTERNA.
R	-	-	-	-	-	-	-	-	600 w	15A-2P	-	R E S E R V A
TOTAL	-	-	11	-	01	-	-	-	1700w	40A-2P	1x1x10+10	P/ QUADRO MEDIDOR

QUADRO DE CARGAS-QD-07 USINA DE ASFALTO

CIRCUITO	LUMINÁRIA				TOMADA			CARG DO CIRCUITO (W)	DISJUNTOR DE PROT. (A)	SEÇÃO (mm2)	OBSERVAÇÃO	
	1x18w	1x26w	1x50w	600w	1 HP 736w	100w	300w					2.100w
01	-	-	-	-	-	-	-	-	70,000 w	170A-3P	70	USINA DE ASFALTO
TOTAL	-	-	-	-	-	-	-	-	70,000 w	250A-3P	3x1x70+70	P/ QUADRO MEDIDOR



APROVAÇÃO DE PROJETO

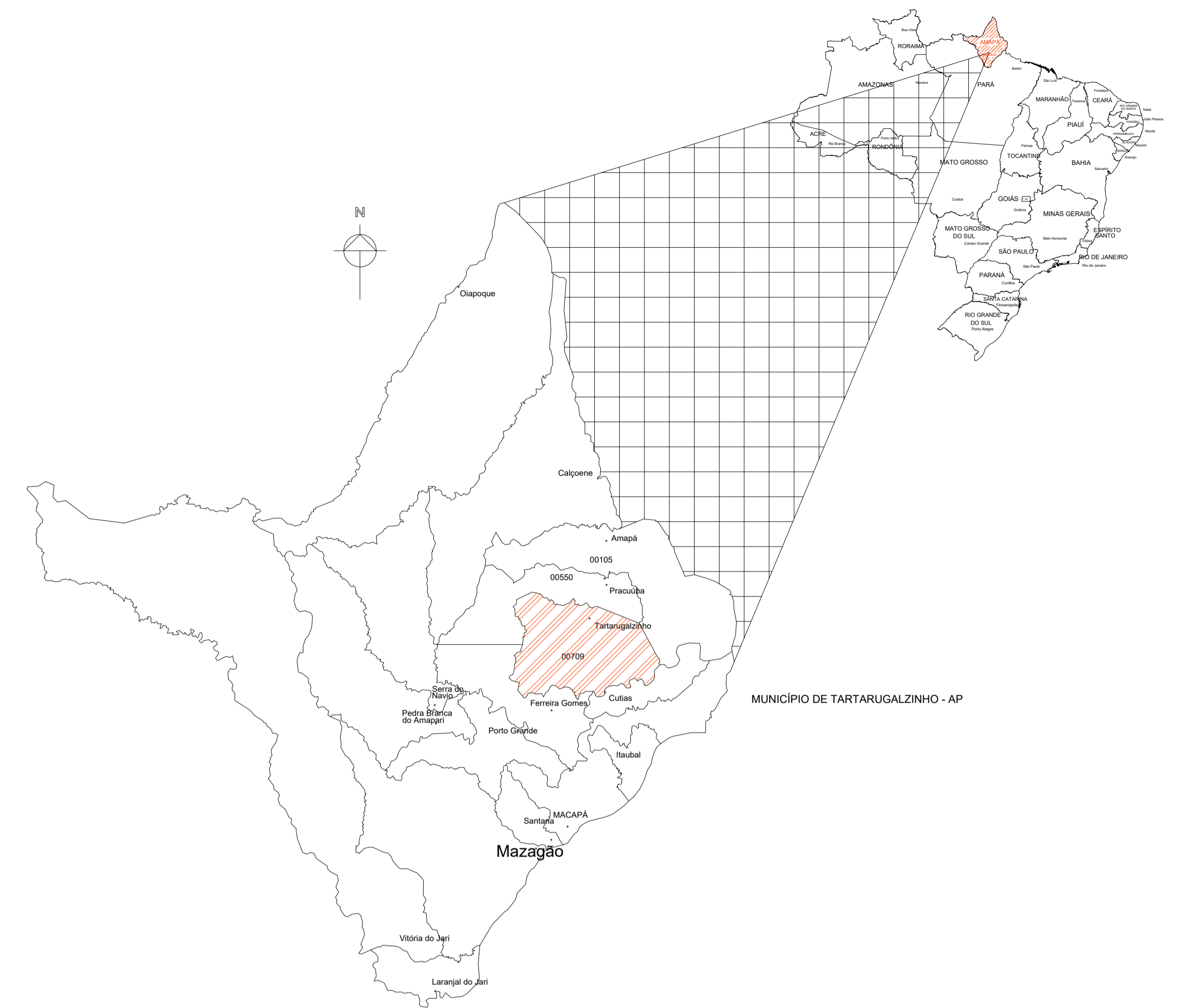
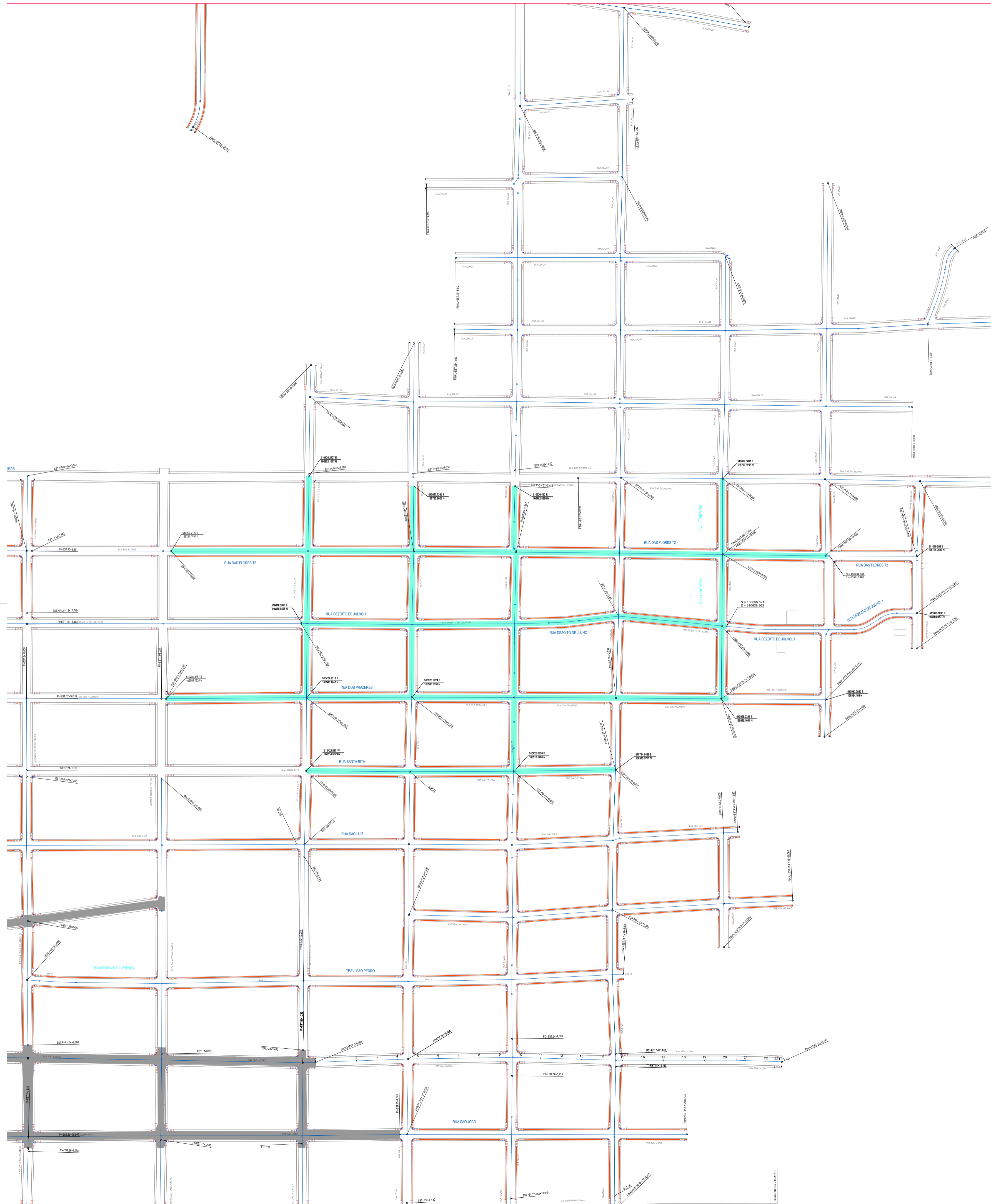
Projeto de Pavimentação Asfáltica de Vias Urbanas com drenagem e calçada na Sede do Município de Tartarugalzinho, alteração ou modificação deste projeto ou parte dele, com acréscimo e/ou decréscimo so poderá ser modificado com a autorização do projetista, sob pena de nulidade da licença para construção, de novo exame e aprovação da SEMIOS

APROVADO EM 05 / 08 / 2024.

ALESSANDRO MATOS PAIXÃO
Analista
Engenheiro Civil
CREA R.N.P n° 0319657850

MIGUEL DA SILVA DUARTE JUNIOR
Analista
Secretário
SEMIOS-decreto n° 028/2023-GAB-PMT

GOVERNO FEDERAL MINISTÉRIO DAS CIDADES	ANO 2024	TIPO ELET	FOLHA 02/EL
CONVENIÊNTE MUNICÍPIO DE TARTARUGALZINHO - AP	LOCAL TARTARUGALZINHO - AP	MODIFICAÇÕES	
DESCRIÇÃO LOCAÇÃO ESQ. ELÉTRICO	CONVENIO N°:940129/2022	ÁREAS CONSTRUIDA = m²	AGOSTO / 2024
CONTEÚDO PAVIMENTAÇÃO ASFÁLTICA DE VIAS URBANAS COM DRENAGEM E CALÇADA NA SEDE DO MUNICÍPIO DE TARTARUGALZINHO.	ESQ. ELÉTRICO - DET. CASA DE FORÇA Q. DE CARGAS, DET. E SIMBOLOGIA	ÁREA DO TERRENO = m²	
AUTOR DO PROJETO Sandro R. Gomes Barreto Engenheiro Civil CREA/RN-1514930277 PAJAP	PROFESSOR TUTOR BRUNO MANOEL REZENDE Prefeito Município de Tartarugalzinho - AP	Desenhisto Técnico RONILDO SILVA Técnico em Eletrotécnica	DATA MAIO / 2024
Y B T O	SECRETÁRIO DE INFRAESTRUTURA	ESQ	INDICADA



LEGENDA



- RUA DAS FLORES T2 (EST. 21+19,00 ATÉ EST. 53+18,933) PISTA 8,00m LARG 11,60m
- RUA DEZOITO DE JULHO 1 (EST. 20+2,830 ATÉ EST. 35+13,40) PISTA 8,00m LARG 11,60m
- RUA DEZOITO DE JULHO 1 (EST. 35+13,40 ATÉ EST. 40+14,660) PISTA 6,00m LARG 9,60m
- RUA DOS PRAZERES (EST. 13+12,230 ATÉ EST. 40+15,120) PISTA 8,00m LARG 11,60m
- RUA SANTA RITA (EST. 0,00 ATÉ EST. 15+2,250) PISTA 8,00m LARG 11,60m
- AVENIDA COSTA E SILVA (EST. 5+5,880 ATÉ EST. 24) PISTA 8,00m LARG 11,60m
- RUA S/N 14 (EST. 6+6,750 ATÉ EST. 42) PISTA 8,00m LARG 11,60m
- RUA S/N 03 (EST. 27+3,440 ATÉ EST. 61+19,989) PISTA 8,00m LARG 11,60m
- RUA S/N 11 T1 (EST. 10+16,380 ATÉ EST. 14+10,460) PISTA 8,00m LARG 11,60m
- RUA S/N 11 T2 (EST. 0 ATÉ EST. 7+0,890) PISTA 8,00m LARG 11,60m

APROVAÇÃO DE PROJETO

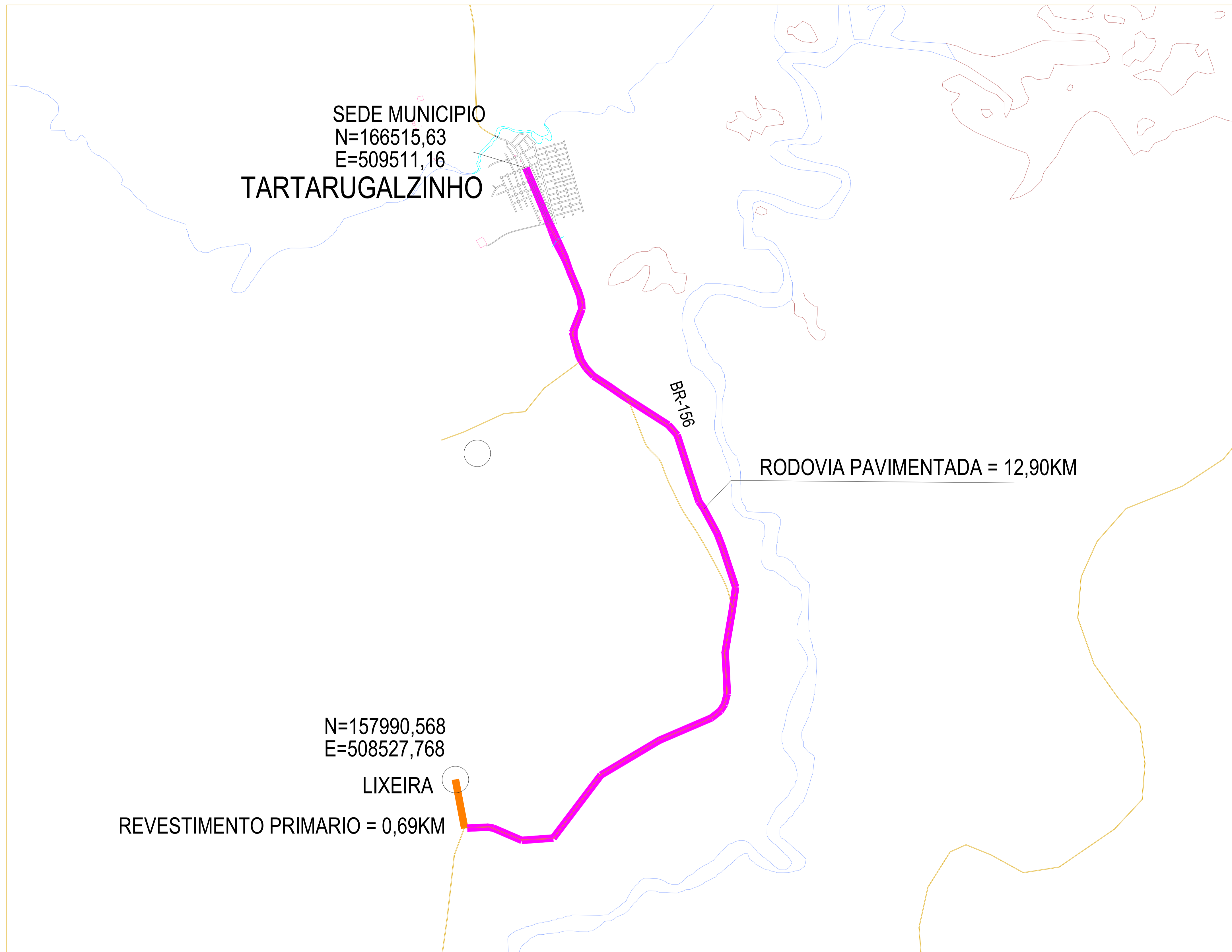
Projeto de Pavimentação Asfáltica de Vias Urbanas com drenagem e calçada na Sede do Município de Tartarugalzinho, alteração ou modificação deste projeto ou parte dele, com acréscimo e/ou decréscimo so poderá ser modificado com a autorização do projetista, sob pena de nulidade da licença para construção, de novo exame e aprovação da SEMIOS

APROVADO EM 05 / 08 / 2024.

ALESSANDRO MATOS Assinado de forma digital por ALESSANDRO MATOS PAIXÃO 03146845229
 Analista
 Engenheiro Civil
 CREA R.N.P n° 0319657850

MIGUEL DA SILVA DUARTE Assinado de forma digital por MIGUEL DA SILVA DUARTE JUNIOR 03121562789
 Analista
 Miguel da Silva Duarte Junior
 Secretário
 SEMIOS – decreto n° 028/2023 – GAB – PMT

MINISTÉRIO DAS CIDADES	GOVERNO FEDERAL	ANO	TIPO	FOLHA	
		2024	CROQUI	01	
CONVENIÊNCIA		LOCAL	MODIFICAÇÕES		
MUNICÍPIO DE TARTARUGALZINHO - AP		TARTARUGALZINHO - AP			
DESCRIÇÃO			ÁREAS CONSTRUIDAS	DATA	
PLANTA DE CROQUI			CONVENIÊNCIA N° 9401292022	AGOSTO / 2024	
CONTEÚDO			ÁREA DO TERRENO		
PAVIMENTAÇÃO ASFÁLTICA DE VIAS URBANAS COM DRENAGEM E CALÇADA NA SEDE DO MUNICÍPIO DE TARTARUGALZINHO.			TOTAL		
MAPA PLANTA DE CROQUI DA VIAS, MUNICÍPIO DE TARTARUGALZINHO			DATA		
AUTOR DO PROJETO		DESENHISTA	DATA		
Sandro R. Gomes Barreto		RONILDO SILVA	MAIO / 2024		
Engenheiro Civil		Engenheiro Civil			
CREA-RN-1514930277 PA/AP					
PREFEITO MUNICIPAL		SECRETÁRIO DE INFRAESTRUTURA	ESCALA		
BRUNO MANOEL REZENDE			INDICADA		
Prefeito Município de Tartarugalzinho - AP					
SECRETÁRIO DE INFRAESTRUTURA					



SEDE MUNICIPIO
N=166515,63
E=509511,16
TARTARUGALZINHO

BR-156

RODOVIA PAVIMENTADA = 12,90KM

N=157990,568
E=508527,768

LIXEIRA

REVESTIMENTO PRIMARIO = 0,69KM

BOTA FORA LIXEIRA
1/75000

APROVAÇÃO DE PROJETO

Projeto de Pavimentação Asfáltica de Vias Urbanas com drenagem e calçada na Sede do Município de Tartarugalzinho, alteração ou modificação deste projeto ou parte dele, com acréscimo e/ou decréscimo so poderá ser modificado com a autorização do projetista, sob pena de nulidade da licença para construção, de novo exame e aprovação da SEMIOS

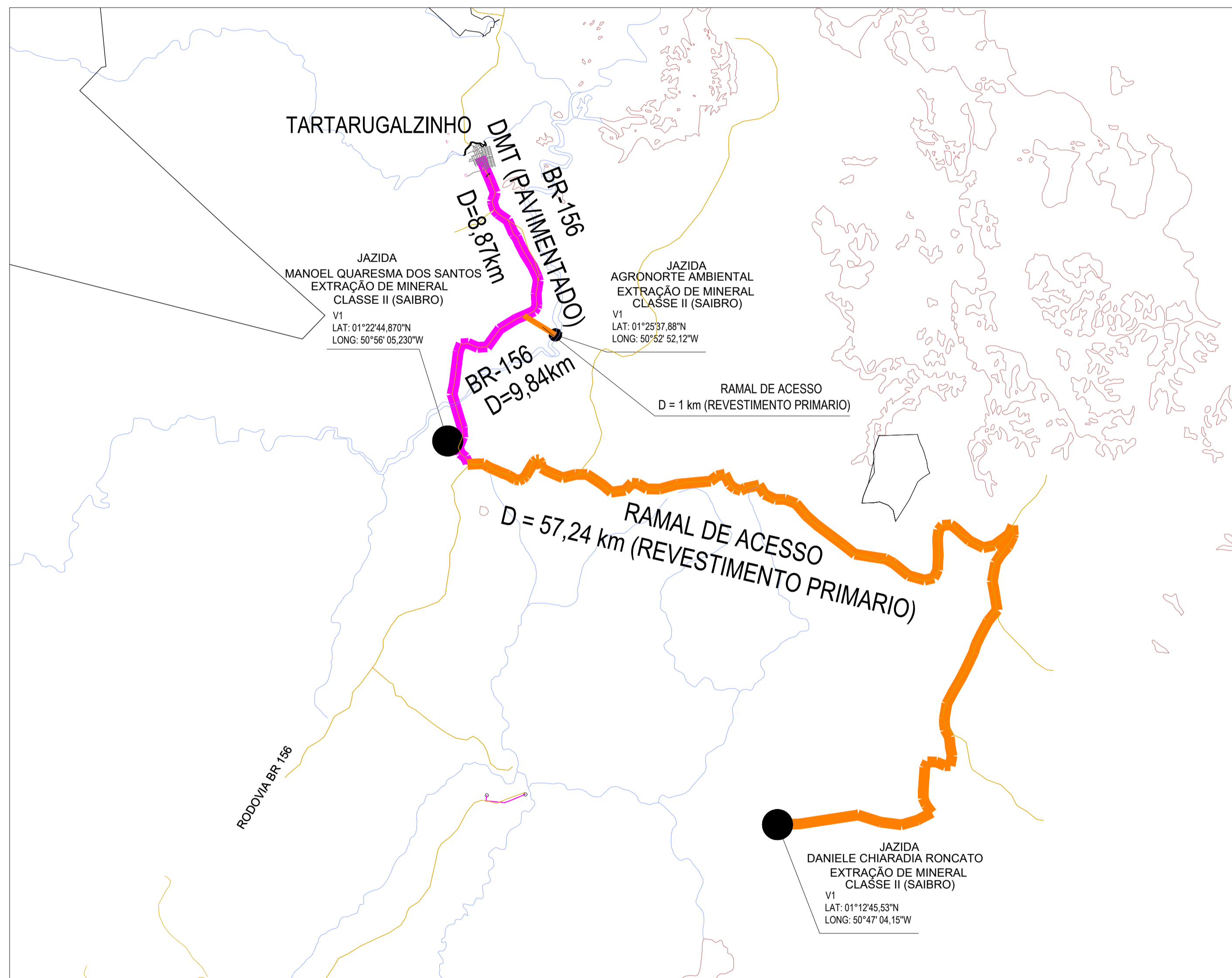
APROVADO EM_05 / 08 /2024.

ALESSANDRO MATOS Assinado de forma digital por ALESSANDRO MATOS PAIXAO 03146845229 PAIXAO03146845229 Data: 2024.08.07 15:18:43 -03'00'

Analista
Alessandro Matos Paixão
Engenheiro Civil
CREA R.N.P n° 0319657850

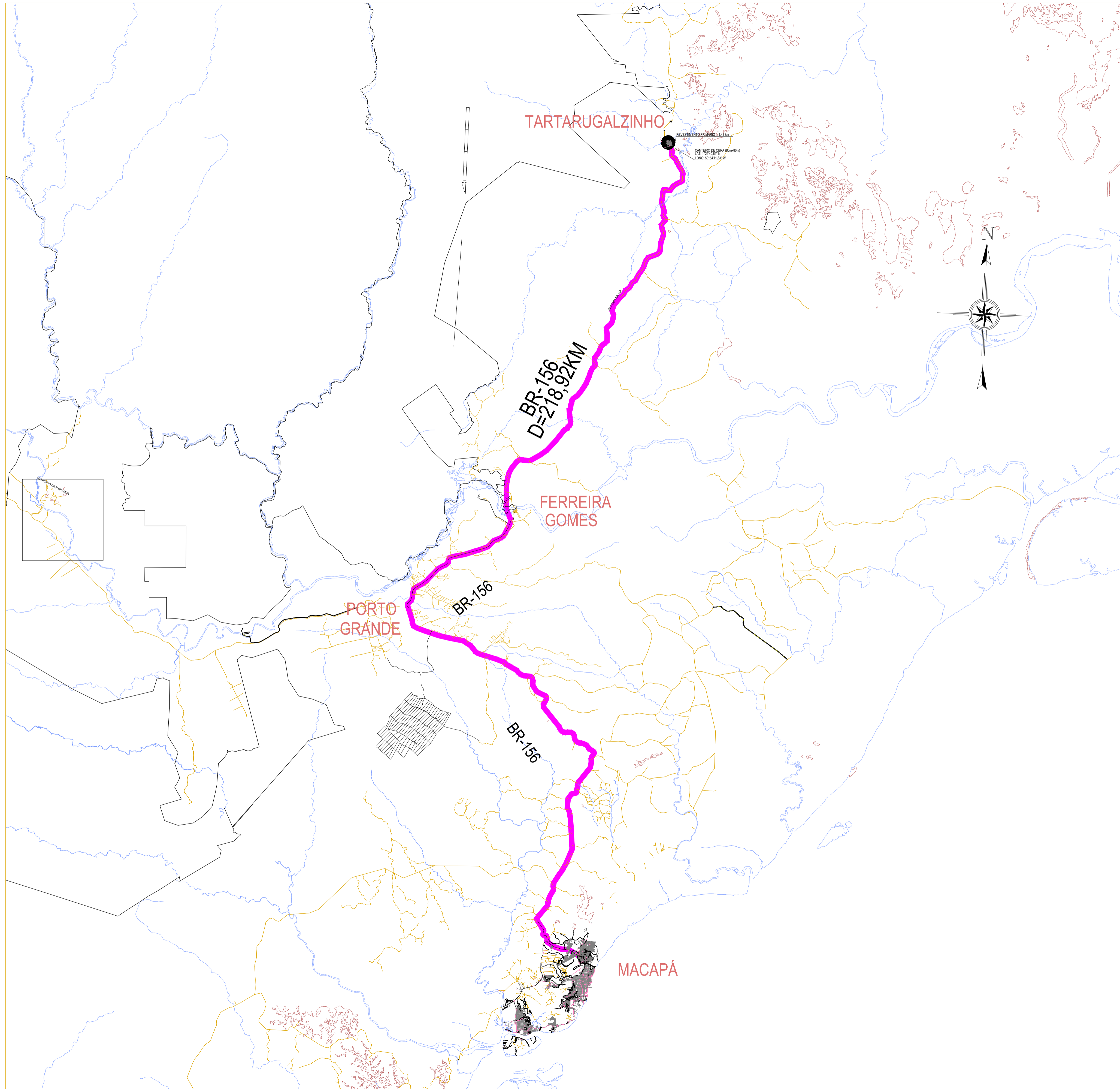
MIGUEL DA SILVA Assinado de forma digital por MIGUEL DA SILVA DUARTE JUNIOR 1321556280 Data: 2024.08.07 15:18:43 -03'00'
Miguel da Silva Duarte Junior
Secretário
SEMIOS—decreto n° 028/2023—GAB—PMT

	ANO	2024	TIPO	DMT	FOLHA	01/DMT
	CONVENIENTE	MUNICÍPIO DE TARTARUGALZINHO - AP		LOCAL	TARTARUGALZINHO - AP	MODIFICAÇÕES
DESCRIÇÃO:	DMT DOS MATERIAIS CONVENIO N°:940129/2022				ÁREAS CONSTRUIDA =	A AGOSTO / 2024
CONTEÚDO:	PAVIMENTAÇÃO ASFÁLTICA DE VIAS URBANAS COM DRENAGEM E CALÇADA NA SEDE DO MUNICÍPIO DE TARTARUGALZINHO. BOTA FORA E LIXEIRA				ÁREA DO TERRENO: A=	C D
AUTOR DO PROJETO:	Sandro R. Gomes Barreto Engenheiro Civil CREA-RN-1514930277 PAJAP	DESENHISTA:	RONILDO SILVA TÉCNICO EM SISTEMAS DE DRENAGEM	DATA	MAIO / 2024	E
Y	BRUNO MANOEL REZENDE Prefeito Município de Tartarugalzinho - AP				DIM	F
S	SECRETARIO DE INFRAESTRUTURA				ESC	INDICADA



JAZIDA DO MATERIAL DE 1 CATEGORIA
1/75000

APROVAÇÃO DE PROJETO			
<p>Projeto de Pavimentação Asfáltica de Vias Urbanas com drenagem e calçada na Sede do Município de Tartarugalzinho, alteração ou modificação deste projeto ou parte dele, com acréscimo e/ou decréscimo so poder ser modificado com a autorização do projetista, sob pena de nulidade da licença para construção, de novo exame e aprovação da SEMIOS</p> <p>APROVADO EM 05 / 08 /2024.</p>			
<p>ALESSANDRO MATOS PAIXÃO 03146845229 Analista Engenheiro Civil CREA R.N.P n° 0319657850</p>	<p>MIGUEL DA SILVA DUARTE JUNIOR 031556280 Miguel da Silva Duarte Junior Secretário SEMIOS—decreto n° 028/2023—GAB—PMT</p>		
<p>MINISTÉRIO DAS CIDADES</p>	<p>ANO 2024</p>	<p>TIPO DMT</p>	<p>FOLHA 01/DMT</p>
<p>CONVENIENTE MUNICÍPIO DE TARTARUGALZINHO - AP</p>		<p>LOCAL TARTARUGALZINHO - AP</p>	
<p>DESCRIÇÃO: DMT DOS MATERIAIS CONVENIO N°:940129/2022</p>		<p>ÁREAS CONSTRUIDA =</p>	<p>AGOSTO / 2024</p>
<p>CONTEÚDO: PAVIMENTAÇÃO ASFÁLTICA DE VIAS URBANAS COM DRENAGEM E CALÇADA NA SEDE DO MUNICÍPIO DE TARTARUGALZINHO. JAZIDA DO MATERIAL DE 1 CATEGORIA</p>		<p>ÁREA DO TERRENO: A =</p>	
<p>AUTOR DO PROJETO: Sandro R. Gomes Barreto Engenheiro Civil CREA/RN-1514930277 PAJAP</p>		<p>DESENHISTA TÉCNICO: RONILDO SILVA Téc. em Desenho Técnico</p>	<p>DATA MAIO / 2024</p>
<p>Y B O BRUNO MANOEL REZENDE Prefeito Município de Tartarugalzinho - AP</p>		<p>DIM</p>	
<p>SECRETARIO DE INFRAESTRUTURA</p>		<p>ESC</p>	<p>INDICADA</p>



TRAJETO MACAPÁ ATÉ CANTEIRO DE OBRA
Escala 1/400.000

APROVAÇÃO DE PROJETO

Projeto de Pavimentação Asfáltica de Vias Urbanas com drenagem e calçada na Sede do Município de Tartarugalzinho, alteração ou modificação deste projeto ou parte dele, com acréscimo e/ou decréscimo so poderá ser modificado com a autorização do projetista, sob pena de nulidade da licença para construção, de novo exame e aprovação da SEMIOS

APROVADO EM 05 / 08 /2024.

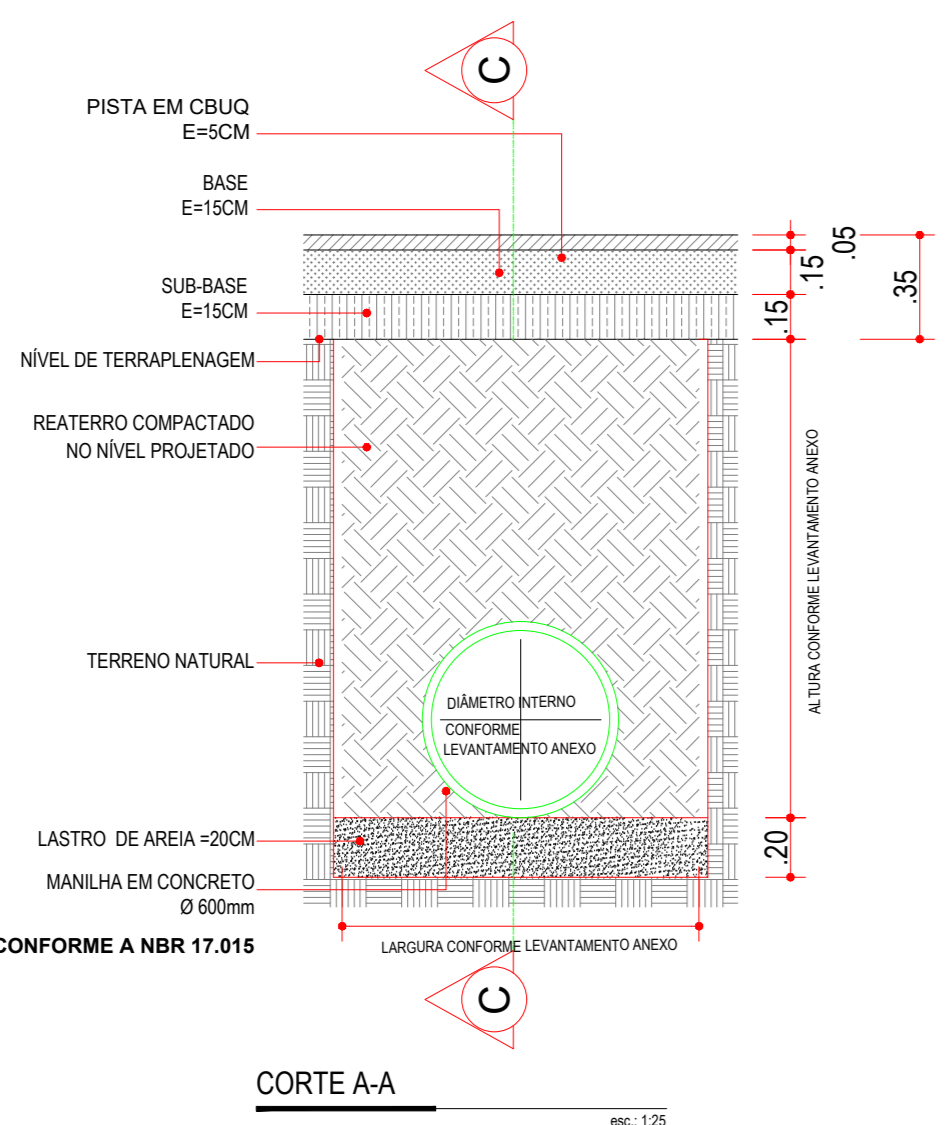
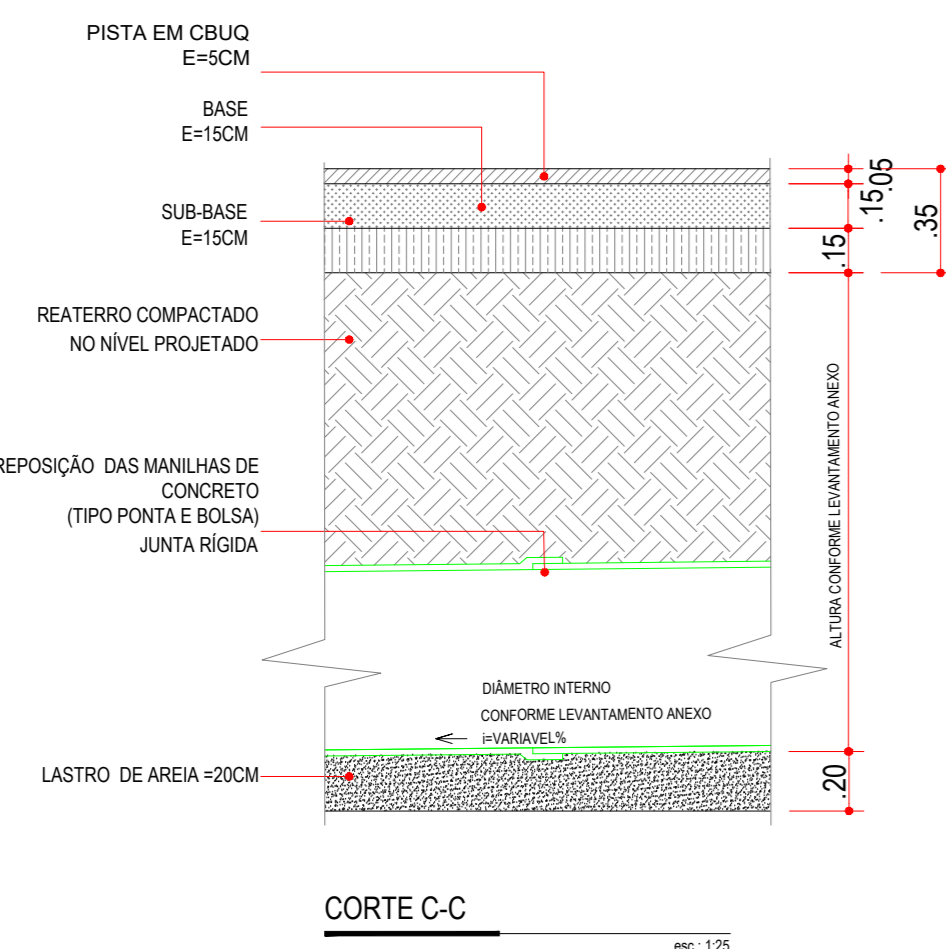
Alessandro Matos Paixão
CREA-RN-03146845229

Analista
Engenheiro Civil
CREA R.N.P n° 0319657850

Miguel da Silva Duarte Junior
Secretário
SEMIOS—decreto n° 028/2023—GAB—PMT

	ANO	TIPO	FOLHA	
	2024	DMT	01/DMT	
CONVENIENTE		LOCAL		MODIFICAÇÕES
MUNICÍPIO DE TARTARUGALZINHO - AP		TARTARUGALZINHO - AP		
DESCRIÇÃO:			ÁREAS CONSTRUIDAS	AGOSTO / 2024
DMT DOS MATERIAIS				
CONTEÚDO:			ÁREA DO TERRENO: A=	
PAVIMENTAÇÃO ASFÁLTICA DE VIAS URBANAS COM DRENAGEM E CALÇADA NA SEDE DO MUNICÍPIO DE TARTARUGALZINHO.				
TRAJETO MACAPÁ ATÉ CANTEIRO DE OBRA			TOTAL	
AUTOR DO PROJETO:		Desenista Técnico		DATA
Sandro R. Gomes Barreto Engenheiro Civil CREA-RN-1514930277 PAJAP		RONILDO SILVA		MAIO / 2024
BRUNO MANOEL REZENDE Prefeito Município de Tartarugalzinho - AP		SECRETÁRIO DE INFRAESTRUTURA		DIM
		SECRETÁRIO DE INFRAESTRUTURA		ESC
		INDICADA		

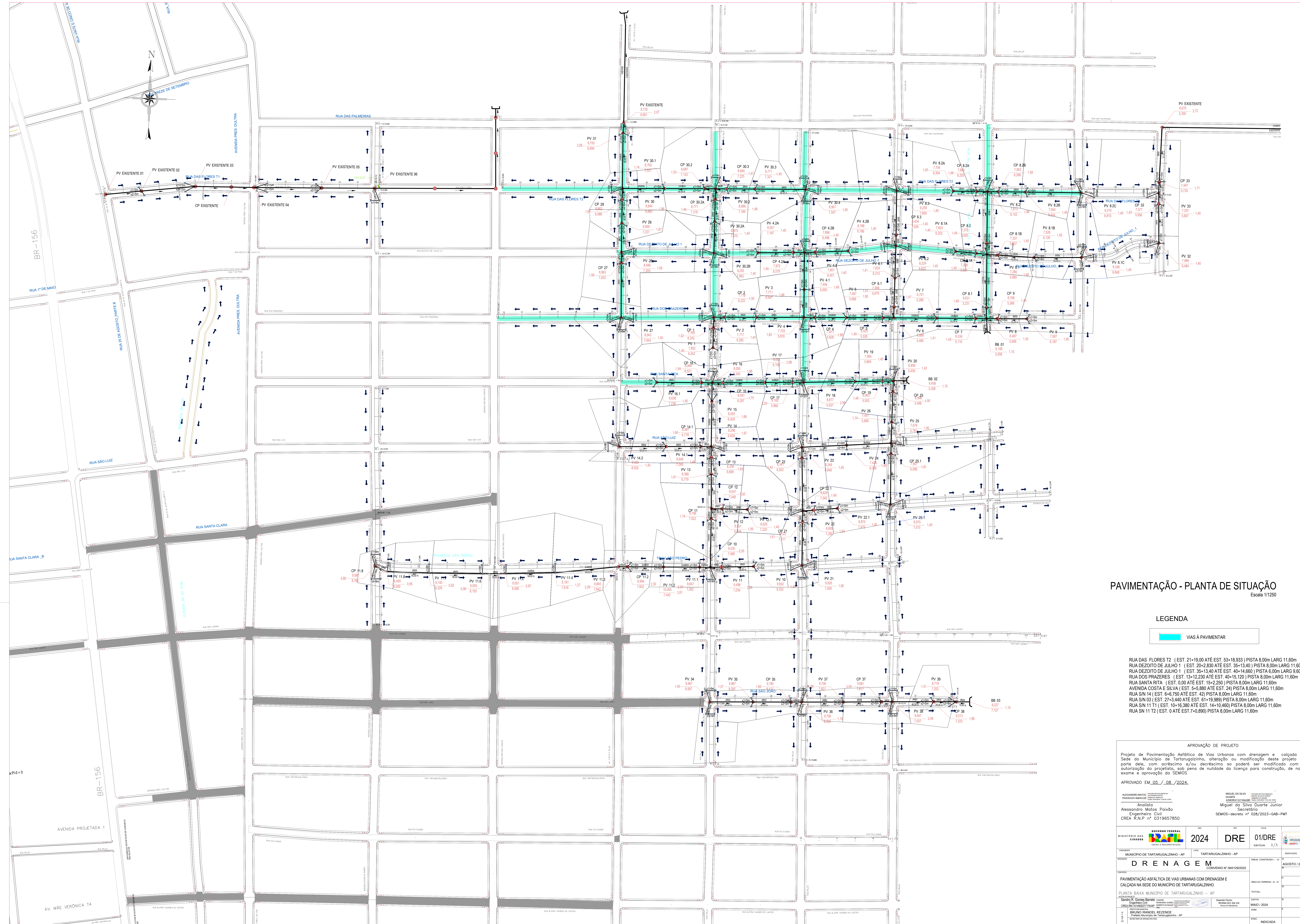
DETALHE DE ESCAVAÇÃO SEÇÃO TPO
TRANSVERSAL CONTENDO LARGURA DE VALA, ALTURA,
ALTURA DO LASTRO DE AREIA E DIAMETRO DO TUBO INTERNO



NUMERO DO PV	DIAMETRO TUBO(MM)	COMP(M)	LARG.(M)	HM(M)	VOLUME(M³)
RUA DAS FLORES T2 (EST. 21+19,00 ATÉ EST. 53+18,933)					
PV-8.2C A PV-8.2B-HM=(1,40+1,40/2)=1,40M+0,20M(COLCHÃO DE AREIA)=1,60M	600	62,00	1,20	1,60	119,04
PV-8.2C-HM=0,70M +0,20M(COLCHÃO DE AREIA)=0,90M	400	46,00	0,80	0,90	33,12
PV-8.2B A CP-8.2B-HM=(1,40+1,58/2)=1,49M+0,20M(COLCHÃO DE AREIA)=1,69M	600	30,00	1,20	1,69	60,84
PV-8.2B-HM=0,70M +0,20M(COLCHÃO DE AREIA)=0,90M	400	10,00	0,80	0,90	7,20
CP-8.2B A PV 8.2-HM=(1,58+1,66/2)=1,62M+0,20M(COLCHÃO DE AREIA)=1,82M	600	12,00	1,20	1,82	26,21
PV 8.2-HM=0,70M +0,20M(COLCHÃO DE AREIA)=0,90M	400	23,00	0,80	0,90	16,56
PV-8.2A-HM=0,70M +0,20M(COLCHÃO DE AREIA)=0,90M	400	10,00	0,80	0,90	7,20
CP-8.2A-HM=0,70M +0,20M(COLCHÃO DE AREIA)=0,90M	400	10,00	0,80	0,90	7,20
PV-30.4-HM=0,70M +0,20M(COLCHÃO DE AREIA)=0,90M	400	68,00	0,80	0,90	48,96
PV-30.3-HM=0,70M +0,20M(COLCHÃO DE AREIA)=0,90M	400	10,00	0,80	0,90	7,20
CP-30.3-HM=0,70M +0,20M(COLCHÃO DE AREIA)=0,90M	400	10,00	0,80	0,90	7,20
PV-30.2-HM=0,70M +0,20M(COLCHÃO DE AREIA)=0,90M	400	23,00	0,80	0,90	16,56
CP-30.2-HM=0,70M +0,20M(COLCHÃO DE AREIA)=0,90M	400	10,00	0,80	0,90	7,20
CP-30.1-HM=0,70M +0,20M(COLCHÃO DE AREIA)=0,90M	400	10,00	0,80	0,90	7,20
PV 30-HM=0,70M +0,20M(COLCHÃO DE AREIA)=0,90M	400	22,00	0,80	0,90	15,84
RUA DEZOITO DE JULHO 1 (EST. 20+2,830 ATÉ EST. 40+14,660)					
PV-8.1C-HM=0,70M +0,20M(COLCHÃO DE AREIA)=0,90M	400	52,00	0,80	0,90	37,44
PV 8.1A-HM=0,70M +0,20M(COLCHÃO DE AREIA)=0,90M	400	8,00	0,80	0,90	5,76
CP 8.1A-HM=0,70M +0,20M(COLCHÃO DE AREIA)=0,90M	400	8,00	0,80	0,90	5,76
PV 4.2B-HM=0,70M +0,20M(COLCHÃO DE AREIA)=0,90M	400	10,00	0,80	0,90	7,20
CP-4.2B-HM=0,70M +0,20M(COLCHÃO DE AREIA)=0,90M	400	10,00	0,80	0,90	7,20
PV-4.2-HM=0,70M +0,20M(COLCHÃO DE AREIA)=0,90M	400	23,00	0,80	0,90	16,56
PV-4.2A-HM=0,70M +0,20M(COLCHÃO DE AREIA)=0,90M	400	10,00	0,80	0,90	7,20
CP-4.2A-HM=0,70M +0,20M(COLCHÃO DE AREIA)=0,90M	400	10,00	0,80	0,90	7,20
RUA DOS PRAZERES (EST. 13+12,230 ATÉ EST. 40+15,120)					
PV2-HM=0,70M +0,20M(COLCHÃO DE AREIA)=0,90M	400	45,00	0,80	0,90	32,40
CP-2-HM=0,70M +0,20M(COLCHÃO DE AREIA)=0,90M	400	10,00	0,80	0,90	7,20
PV 2-HM=0,70M +0,20M(COLCHÃO DE AREIA)=0,90M	400	10,00	0,80	0,90	7,20
PV4-HM=0,70M +0,20M(COLCHÃO DE AREIA)=0,90M	400	23,00	0,80	0,90	16,56
CP4-HM=0,70M +0,20M(COLCHÃO DE AREIA)=0,90M	400	10,00	0,80	0,90	7,20
PV5-HM=0,70M +0,20M(COLCHÃO DE AREIA)=0,90M	400	10,00	0,80	0,90	7,20
CP5-HM=0,70M +0,20M(COLCHÃO DE AREIA)=0,90M	400	10,00	0,80	0,90	7,20
PV7-HM=0,70M +0,20M(COLCHÃO DE AREIA)=0,90M	400	10,00	0,80	0,90	7,20
CP7-HM=0,70M +0,20M(COLCHÃO DE AREIA)=0,90M	400	10,00	0,80	0,90	7,20
RUA SANTA RITA (EST. 0,00 ATÉ EST. 15+2,250)					
PV16.1-HM=0,70M +0,20M(COLCHÃO DE AREIA)=0,90M	400	10,00	0,80	0,90	7,20
CP16.1-HM=0,70M +0,20M(COLCHÃO DE AREIA)=0,90M	400	10,00	0,80	0,90	7,20
PV16-HM=0,70M +0,20M(COLCHÃO DE AREIA)=0,90M	400	23,00	0,80	0,90	16,56
CP16-HM=0,70M +0,20M(COLCHÃO DE AREIA)=0,90M	400	10,00	0,80	0,90	7,20
PV17-HM=0,70M +0,20M(COLCHÃO DE AREIA)=0,90M	400	10,00	0,80	0,90	7,20
CP17-HM=0,70M +0,20M(COLCHÃO DE AREIA)=0,90M	400	8,00	0,80	0,90	5,76
PV18-HM=0,70M +0,20M(COLCHÃO DE AREIA)=0,90M	400	46,00	0,80	0,90	33,12
PV19-HM=0,70M +0,20M(COLCHÃO DE AREIA)=0,90M	400	10,00	0,80	0,90	7,20
CP19-HM=0,70M +0,20M(COLCHÃO DE AREIA)=0,90M	400	8,00	0,80	0,90	5,76
PV20-HM=0,70M +0,20M(COLCHÃO DE AREIA)=0,90M	400	22,00	0,80	0,90	15,84
AVENIDA COSTA E SILVA (EST. 5+5,880 ATÉ EST. 16+4,645)					
PV-27-HM=0,70M +0,20M(COLCHÃO DE AREIA)=0,90M	400	69,00	0,80	0,90	49,68
CP27-HM=0,70M +0,20M(COLCHÃO DE AREIA)=0,90M	400	10,00	0,80	0,90	7,20
PV28-HM=0,70M +0,20M(COLCHÃO DE AREIA)=0,90M	400	23,00	0,80	0,90	16,56
PV29-HM=0,70M +0,20M(COLCHÃO DE AREIA)=0,90M	400	10,00	0,80	0,90	7,20
CP29-HM=0,70M +0,20M(COLCHÃO DE AREIA)=0,90M	400	10,00	0,80	0,90	7,20
PV30-HM=0,70M +0,20M(COLCHÃO DE AREIA)=0,90M	400	22,00	0,80	0,90	15,84
PV31-HM=0,70M +0,20M(COLCHÃO DE AREIA)=0,90M	400	10,00	0,80	0,90	7,20
RUA S/N 14 (EST. 6+6,750 ATÉ EST. 17+6,090)					
PV30.2.B-HM=0,70M +0,20M(COLCHÃO DE AREIA)=0,90M	400	69,00	0,80	0,90	49,68
PV30.2.A-HM=0,70M +0,20M(COLCHÃO DE AREIA)=0,90M	400	10,00	0,80	0,90	7,20
CP30.2.A-HM=0,70M +0,20M(COLCHÃO DE AREIA)=0,90M	400	10,00	0,80	0,90	7,20
RUA S/N 03 (EST. 27+3,440 ATÉ EST. 41+2,872)					
PV4.1-HM=0,70M +0,20M(COLCHÃO DE AREIA)=0,90M	400	10,00	0,80	0,90	7,20
RUA S/N 11 T1 (EST. 10+16,380 ATÉ EST. 14+10,460)					
CP8.2-HM=0,70M +0,20M(COLCHÃO DE AREIA)=0,90M	400	10,00	0,80	0,90	7,20
RUA S/N 11 T2 (EST. 0 ATÉ EST. 7+0,890)					
CP8.1-HM=0,70M +0,20M(COLCHÃO DE AREIA)=0,90M	400	10,00	0,80	0,90	7,20
PV8 A B81-HM=(1,42+1,10/2)=1,26M+0,20M(COLCHÃO DE AREIA)=1,46M	600	15,00	2,10	1,46	45,99
TOTAL:					690,39

NUMERO DO PV	DIAMETRO TUBO(MM)	COMP(M)	LARG.(M)	HM(M)	VOLUME(M³)
RUA DAS FLORES T2 (EST. 21+19,00 ATÉ EST. 53+18,933)					
PV-8.2A A CP-8.2A-HM=(1,40+1,48/2)=1,44M+0,20M(COLCHÃO DE AREIA)=1,64M	600	26,00	1,20	1,64	51,17
CP-8.2A A PV 8.2-HM=(1,48+1,66/2)=1,57M+0,20M(COLCHÃO DE AREIA)=1,77M	600	12,00	1,20	1,77	25,49
PV 30.4 A PV 30.3-HM=(1,40+1,45/2)=1,43M+0,20M(COLCHÃO DE AREIA)=1,63M	600	56,00	1,20	1,63	109,54
PV 30.3 A CP 30.3-HM=(1,45+1,47/2)=1,46M+0,20M(COLCHÃO DE AREIA)=1,66M	600	32,00	1,20	1,66	63,74
CP 30.3 A PV30.2-HM=(1,47+1,48/2)=1,48M+0,20M(COLCHÃO DE AREIA)=1,68M	600	12,00	1,20	1,68	24,19
RUA DEZOITO DE JULHO 1 (EST. 20+2,830 ATÉ EST. 40+14,660)					
PV-8.1A A CP-8.1A-HM=(1,40+1,40/2)=1,40M+0,20M(COLCHÃO DE AREIA)=1,60M	600	23,00	1,20	1,60	44,16
CP-8.1A A PV-8.1-HM=(1,40+1,40/2)=1,40M+0,20M(COLCHÃO DE AREIA)=1,60M	600	12,00	1,20	1,60	23,04
PV-4.2B A CP-4.2B-HM=(1,40+1,40/2)=1,40M+0,20M(COLCHÃO DE AREIA)=1,60M	600	36,00	1,20	1,60	69,12
CP-4.2B A PV-4.2-HM=(1,40+1,40/2)=1,40M+0,20M(COLCHÃO DE AREIA)=1,60M	600	12,00	1,20	1,60	23,04
PV-4.2A A CP-4.2A-HM=(1,40+1,40/2)=1,40M+0,20M(COLCHÃO DE AREIA)=1,60M	600	40,00	1,20	1,60	76,80
CP-4.2A A PV-4.2-HM=(1,40+1,40/2)=1,40M+0,20M(COLCHÃO DE AREIA)=1,60M	600	12,00	1,20	1,60	23,04
RUA DOS PRAZERES (EST. 13+12,230 ATÉ EST. 40+15,120)					
PV 2 A CP 2-HM=(1,40+1,50/2)=1,47M+0,20M(COLCHÃO DE AREIA)=1,67M	600	12,00	1,20	1,67	24,05
CP 2 A PV3-HM=(1,50+1,66/2)=1,58M+0,20M(COLCHÃO DE AREIA)=1,78M	600	35,00	1,20	1,78	74,76
PV3 A PV4-HM=(1,66+1,83/2)=1,75M+0,20M(COLCHÃO DE AREIA)=1,95M	600	53,00	1,20	1,95	124,02
RUA SANTA RITA (EST. 0,00 ATÉ EST. 15+2,250)					
PV 16.1 A CP16.1-HM=(1,40+1,54/2)=1,47M+0,20M(COLCHÃO DE AREIA)=1,67M	600	49,00	1,20	1,67	98,20
CP 16.1 A PV16-HM=(1,54+1,66/2)=1,60M+0,20M(COLCHÃO DE AREIA)=1,80M	600	12,00	1,20	1,80	25,92
AVENIDA COSTA E SILVA (EST. 5+5,880 ATÉ EST. 16+4,645)					
PV27 A CP27-HM=(1,40+1,56/2)=1,48M+0,20M(COLCHÃO DE AREIA)=1,68M	600	60,00	1,20	1,68	120,96
CP27 A PV28-HM=(1,56+1,59/2)=1,58M+0,20M(COLCHÃO DE AREIA)=1,78M	600	12,00	1,20	1,78	25,63
PV28 A PV29-HM=(1,59+1,67/2)=1,63M+0,20M(COLCHÃO DE AREIA)=1,83M	600	32,00	1,20	1,83	70,27
PV29 A CP29-HM=(1,67+1,87/2)=1,77M+0,20M(COLCHÃO DE AREIA)=1,97M	600	26,00	1,20	1,97	61,46
CP29 A PV30-HM=(1,87+1,96/2)=1,92M+0,20M(COLCHÃO DE AREIA)=2,12M	600	12,00	1,20	2,12	30,53
RUA S/N 14 (EST. 6+6,750 ATÉ EST. 17+6,090)					
PV 30.2B A PV30.2A-HM=(1,40+1,40/2)=1,40M+0,20M(COLCHÃO DE AREIA)=1,60M	600	35,00	1,20	1,60	67,20
PV 30.2A A CP30.2A-HM=(1,40+1,46/2)=1,43M+0,20M(COLCHÃO DE AREIA)=1,63M	600	24,00	1,20	1,63	46,94
CP 30.2A A PV30.2-HM=(1,46+1,48/2)=1,47M+0,20M(COLCHÃO DE AREIA)=1,67M	600	12,00	1,20	1,67	24,05
RUA S/N 03 (EST. 27+3,440 ATÉ EST. 41+2,872)					
PV4.2 A PV4.1-HM=(1,40+1,49/2)=1,45M+0,20M(COLCHÃO DE AREIA)=1,65M	600	41,00	1,20	1,65	81,18
PV4.1 A PV4-HM=(1,49+1,83/2)=1,66M+0,20M(COLCHÃO DE AREIA)=1,86M	600	31,00	1,20	1,86	69,19
RUA S/N 11 T1 (EST. 10+16,380 ATÉ EST. 14+10,460)					
PV8.2 A CP8.2-HM=(1,66+1,45/2)=1,56M+0,20M(COLCHÃO DE AREIA)=1,76M	600	58,00	1,20	1,57	109,27
CP8.2 A PV8.1-HM=(1,45+1,40/2)=1,43M+0,20M(COLCHÃO DE AREIA)=1,63M	600	12,00	1,20	1,63	23,47
TOTAL:					1.610,44

NUMERO DO PV	DIAMETRO TUBO(MM)	COMP(M)	LARG.(M)	HM(M)	VOLUME(M³)
RUA DAS FLORES T2 (EST. 21+19,00 ATÉ EST. 53+18,933)					
PV 30.2 A CP 30.2-HM=(1,48+1,53/2)=1,51M+0,20M(COLCHÃO DE AREIA)=1,71M	600	12,00	2,10	1,71	43,09
CP 30.2 A PV 30.1-HM=(1,53+1,74/2)=1,64M+0,20M(COLCHÃO DE AREIA)=1,84M	600	44,00	2,10	1,84	170,02
PV 30.1 A PV 30-HM=(1,74+1,96/2)=1,85M+0,20M(COLCHÃO DE AREIA)=2,05M	600	47,00	2,10	2,05	202,34
RUA DEZOITO DE JULHO 1 (EST. 20+2,830 ATÉ EST. 40+14,660)					
PV4 A CP4-HM=(1,83+1,98/2)=1,91M+0,20M(COLCHÃO DE AREIA)=2,11M	600	12,00	2,10	2,11	53,17
CP4 A PV5-HM=(1,98+1,80/2)=1,89M+0,20M(COLCHÃO DE AREIA)=2,09M	600	35,00	2,10	2,09	153,62
PV5 A CP5-HM=(1,80+1,40/2)=1,60M+0,20M(COLCHÃO DE AREIA)=1,80M	600	40,00	2,10	1,80	151,20
CP5 A PV6-HM=(1,40+1,41/2)=1,41M+0,20M(COLCHÃO DE AREIA)=1,61M	600	12,00	2,10	1,61	40,57
PV6 A PV7-HM=(1,41+1,41/2)=1,41M+0,20M(COLCHÃO DE AREIA)=1,61M	600	48,00	2,10	1,61	162,29
PV7 A CP7-HM=(1,41+1,42/2)=1,42M+0,20M(COLCHÃO DE AREIA)=1,62M	600	43,00	2,10	1,62	146,29
CP7 A PV8-HM=(1,42+1,42/2)=1,42M+0,20M(COLCHÃO DE AREIA)=1,62M	600	12,00	2,10	1,62	40,82
RUA DOS PRAZERES (EST. 13+12,230 ATÉ EST. 40+15,120)					
PV4 A CP4-HM=(1,83+1,98/2)=1,91M+0,20M(COLCHÃO DE AREIA)=2,11M	600	12,00	2,10	2,11	53,17
CP4 A PV5-HM=(1,98+1,80/2)=1,89M+0,20M(COLCHÃO DE AREIA)=2,09M	600	35,00	2,10	2,09	153,62
PV5 A CP5-HM=(1,80+1,40/2)=1,60M+0,20M(COLCHÃO DE AREIA)=1,80M	600	40,00	2,10	1,80	151,20
CP5 A PV6-HM=(1,40+1,41/2)=1,41M+0,20M(COLCHÃO DE AREIA)=1,61M	600	12,00	2,10	1,61	40,57
PV6 A PV7-HM=(1,41+1,41/2)=1,41M+0,20M(COLCHÃO DE AREIA)=1,61M	600	48,00	2,10	1,61	162,29
PV7 A CP7-HM=(1,41+1,42/2)=1,42M+0,20M(COLCHÃO DE AREIA)=1,62M	600	43,00	2,10	1,62	146,29
CP7 A PV8-HM=(1,42+1,42/2)=1,42M+0,20M(COLCHÃO DE AREIA)=1,62M	600	12,00	2,10	1,62	40,82
RUA SANTA RITA (EST. 0,00 ATÉ EST. 15+2,250)					
PV 16 A CP16-HM=(1,66+1,75/2)=1,71M+0,20M(COLCHÃO DE AREIA)=1,91M	600	12,00			



PAVIMENTAÇÃO - PLANTA DE SITUAÇÃO
Escala 1/1250

LEGENDA

VIAS A PAVIMENTAR

- RUA DAS FLORES T2 (EST. 21+19,00 ATÉ EST. 53+18,933) PISTA 8,00m LARG 11,60m
- RUA DEZOTO DE JULHO 1 (EST. 20+23,30 ATÉ EST. 35+13,40) PISTA 8,00m LARG 11,60m
- RUA DEZOTO DE JULHO 1 (EST. 35+13,40 ATÉ EST. 40+14,660) PISTA 8,00m LARG 11,60m
- RUA DOS PRAZERES (EST. 13+12,230 ATÉ EST. 40+15,120) PISTA 8,00m LARG 11,60m
- RUA SANTA RITA (EST. 0,00 ATÉ EST. 15+2,250) PISTA 8,00m LARG 11,60m
- AVENIDA COSTA E SILVA (EST. 5+5,880 ATÉ EST. 24) PISTA 8,00m LARG 11,60m
- RUA SIN 14 (EST. 6+6,750 ATÉ EST. 42) PISTA 8,00m LARG 11,60m
- RUA SIN 03 (EST. 27+3,440 ATÉ EST. 61+19,988) PISTA 8,00m LARG 11,60m
- RUA SIN 11 T1 (EST. 10+16,380 ATÉ EST. 14+10,460) PISTA 8,00m LARG 11,60m
- RUA SIN 11 T2 (ATÉ EST. 7+0,800) PISTA 8,00m LARG 11,60m

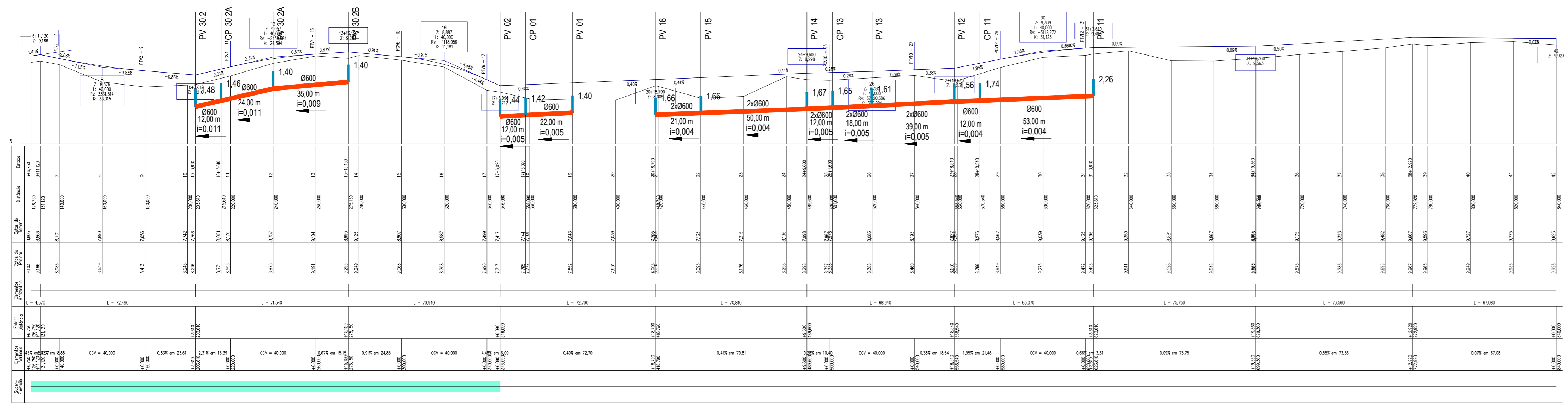
APROVAÇÃO DE PROJETO

Projeto de Pavimentação Asfáltica de Vias Urbanas com drenagem e calçada na Sede do Município de Tartarugalzinho, alteração ou modificação deste projeto ou parte dele, com acréscimo e/ou decréscimo só poderá ser modificada com a autorização do projetista, sob pena de nulidade da licença para construção, de novo exame e aprovação do SEMIOS

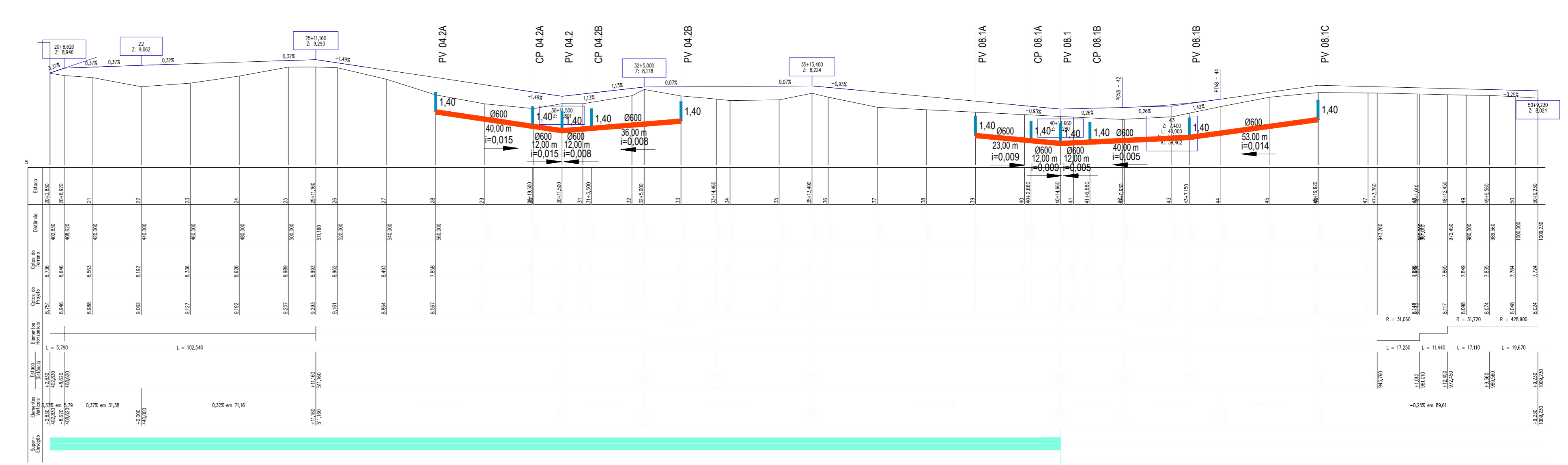
APROVADO EM 05 / 08 / 2024.

ASSINADO POR: MIGUEL DA SILVA DUARTE
 FUNÇÃO: SECRETÁRIO
 ASSINADO POR: ALESSANDRO MOTAIS PAIXÃO
 FUNÇÃO: ENGENHEIRO CIVIL
 CREA R.N.P. nº 0319657850

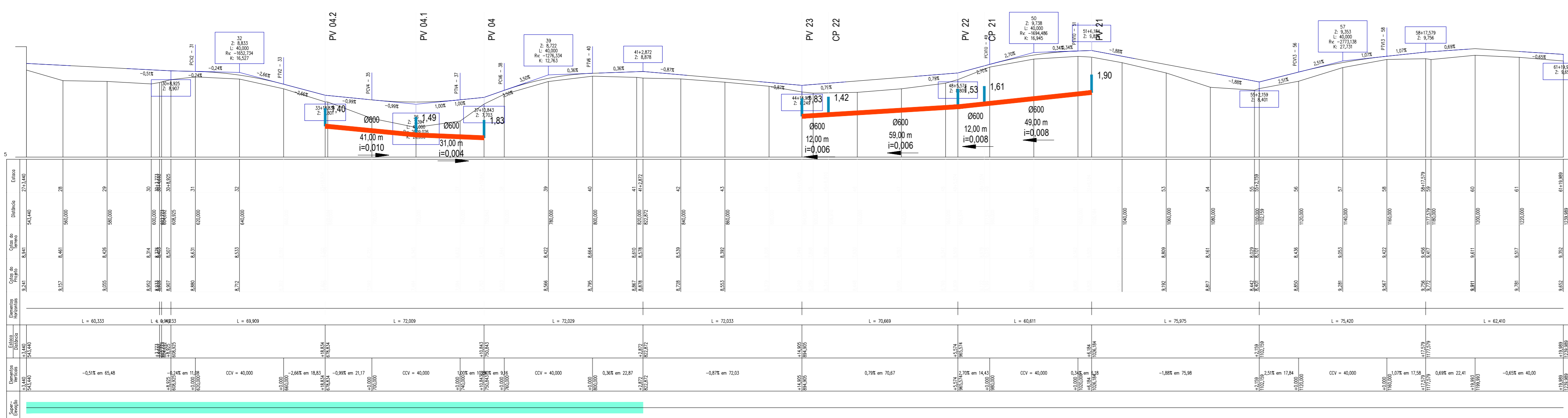
	2024 DRE 01/DRE	AGOSTO / 2024
MUNICÍPIO DE TARTARUGALZINHO - AP	TARTARUGALZINHO - AP	AGOSTO / 2024
DRENAGEM CONVENIO Nº 940129/2022		
PAVIMENTAÇÃO ASFÁLTICA DE VIAS URBANAS COM DRENAGEM E CALÇADA NA SEDE DO MUNICÍPIO DE TARTARUGALZINHO		
PLANTA BAIXA MUNICÍPIO DE TARTARUGALZINHO - AP		
BRUNO MANOEL REZENDE ENGENHEIRO CIVIL	MIGUEL DA SILVA DUARTE SECRETÁRIO	DATA: MAIO / 2024 ESCALA:
ESTADO DE MATO GROSSO DO SUL	MUNICÍPIO DE TARTARUGALZINHO	INDICADA



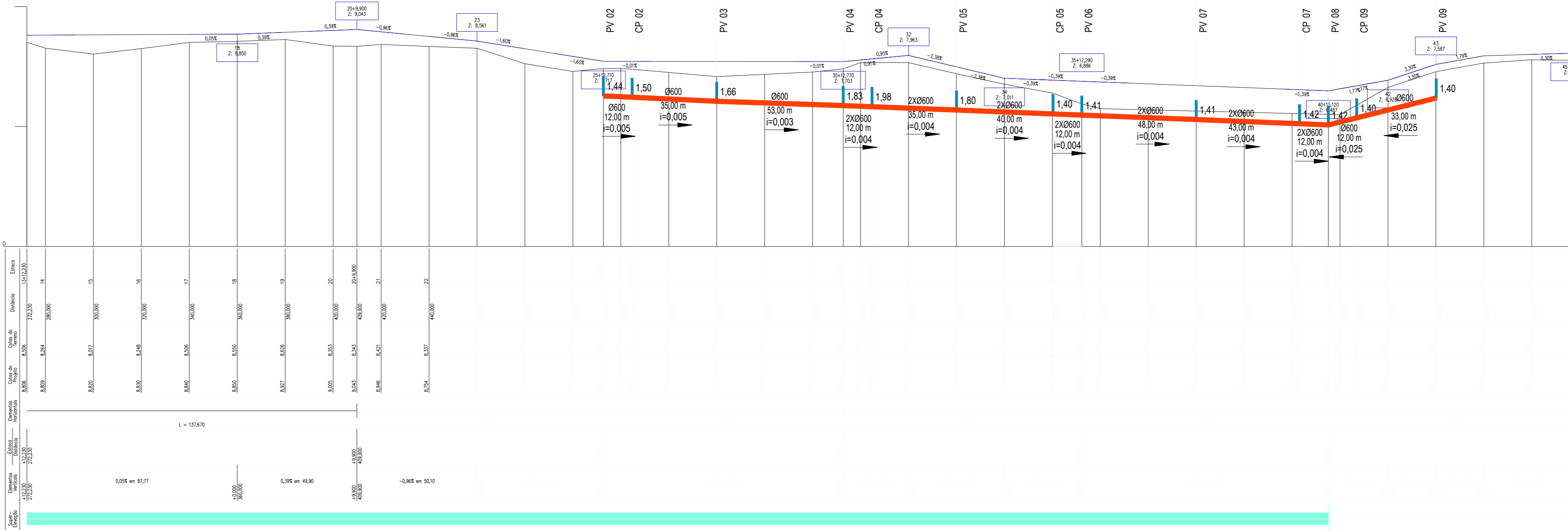
RUA SN 14



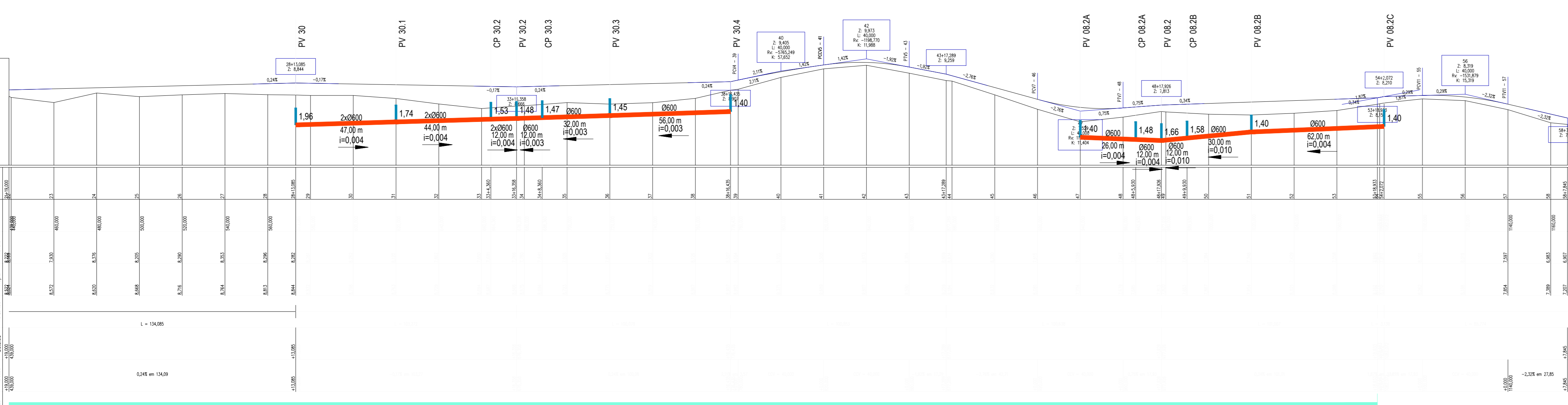
RUA DEZOITO DE JULHO 1



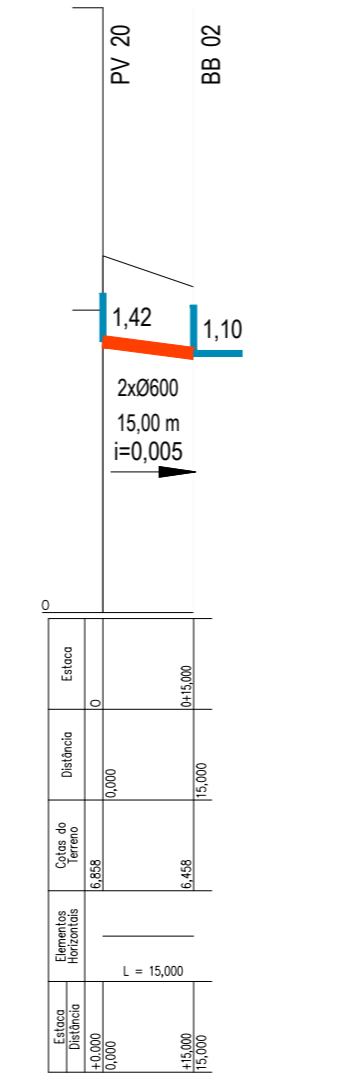
RUA SN 03



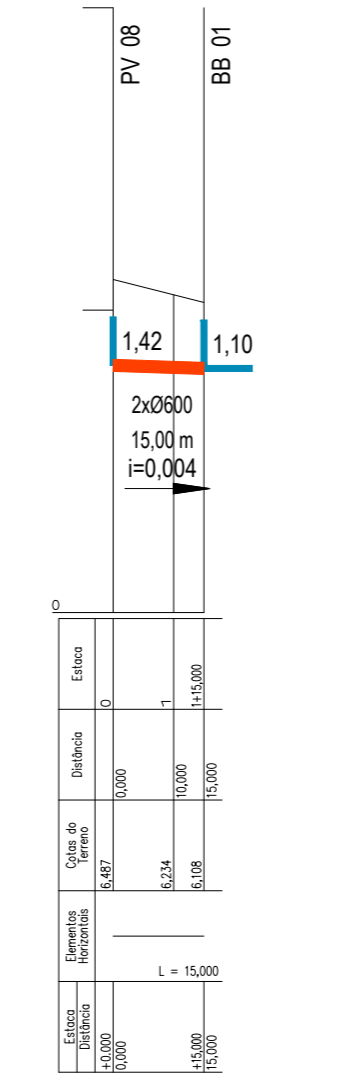
RUA DOS PRAZERES



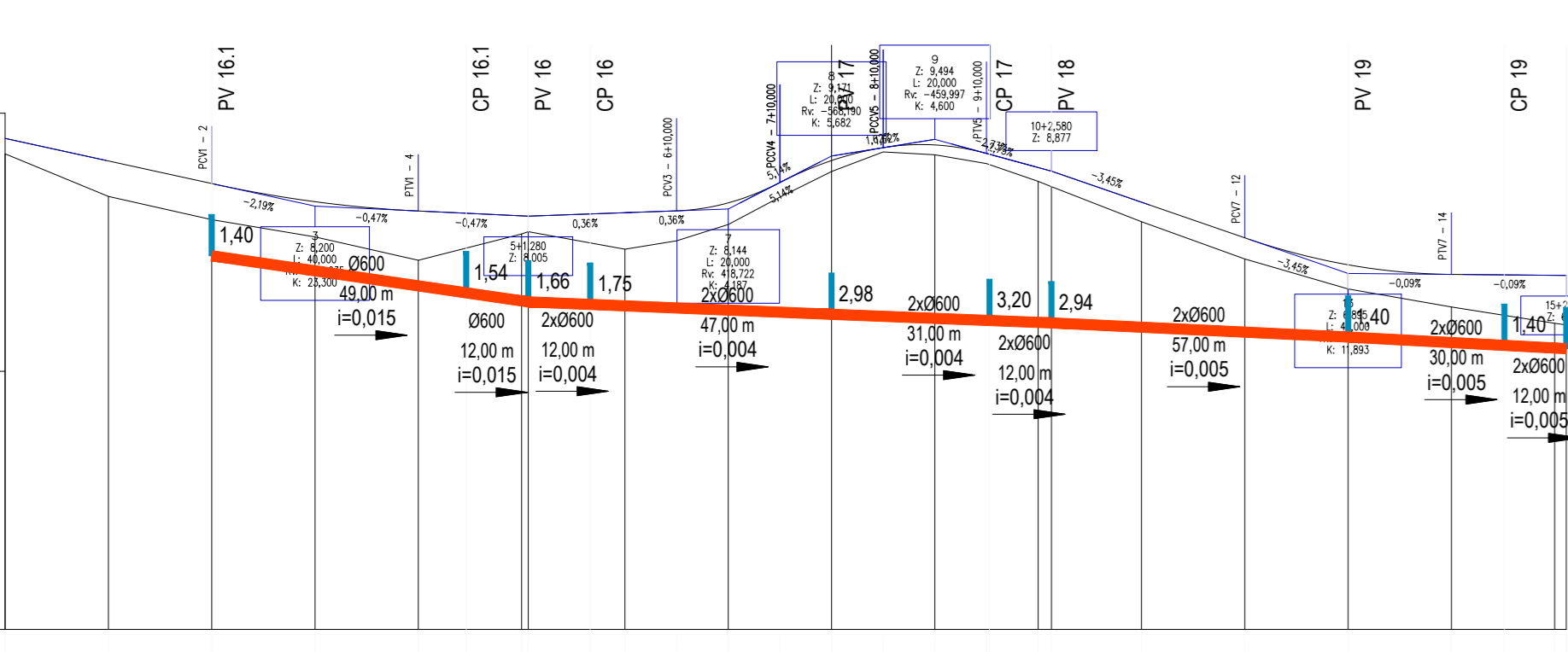
RUA DAS FLORES T2



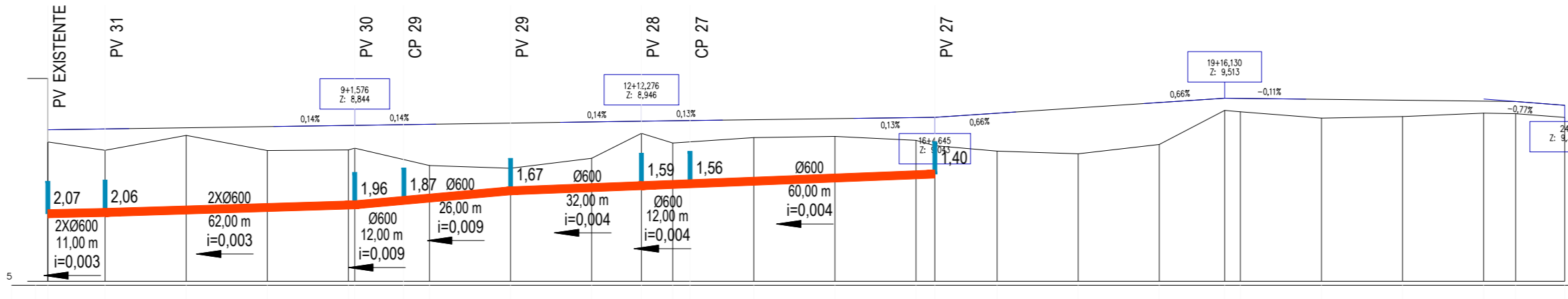
LANÇAMENTO BB 02



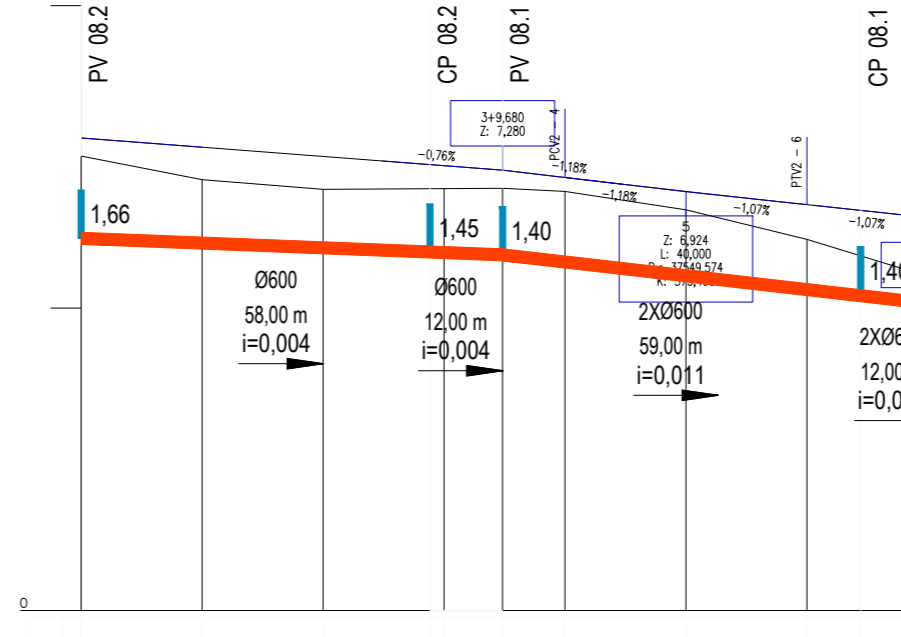
LANÇAMENTO BB 01



RUA SANTA RITA



AVENIDA COSTA E SILVA



RUA SN 11-T2

LEGENDA

VIAS A PAVIMENTAR

- RUA DAS FLORES T2 (EST. 21+19.00 ATE EST. 53+18.933) PISTA 8,00m LARG 11,60m
- RUA DEZOITO DE JULHO 1 (EST. 20+23.30 ATE EST. 35+13.40) PISTA 8,00m LARG 11,60m
- RUA DEZOITO DE JULHO 1 (EST. 35+13.40 ATE EST. 40+14.660) PISTA 6,00m LARG 9,60m
- RUA DOS PRAZERES (EST. 13+12.230 ATE EST. 40+15.120) PISTA 8,00m LARG 11,60m
- RUA SANTA RITA (EST. 0,00 ATE EST. 15+2.250) PISTA 8,00m LARG 11,60m
- AVENIDA COSTA E SILVA (EST. 5+5.880 ATE EST. 24) PISTA 8,00m LARG 11,60m
- RUA SN 14 (EST. 6+6.750 ATE EST. 42) PISTA 8,00m LARG 11,60m
- RUA SN 03 (EST. 27+3.440 ATE EST. 61+19.988) PISTA 8,00m LARG 11,60m
- RUA SN 11 T1 (EST. 10+16.380 ATE EST. 14+10.460) PISTA 8,00m LARG 11,60m
- RUA SN 11 T2 (EST. 0,00 ATE EST 7+0.800) PISTA 8,00m LARG 11,60m

APROVAÇÃO DE PROJETO

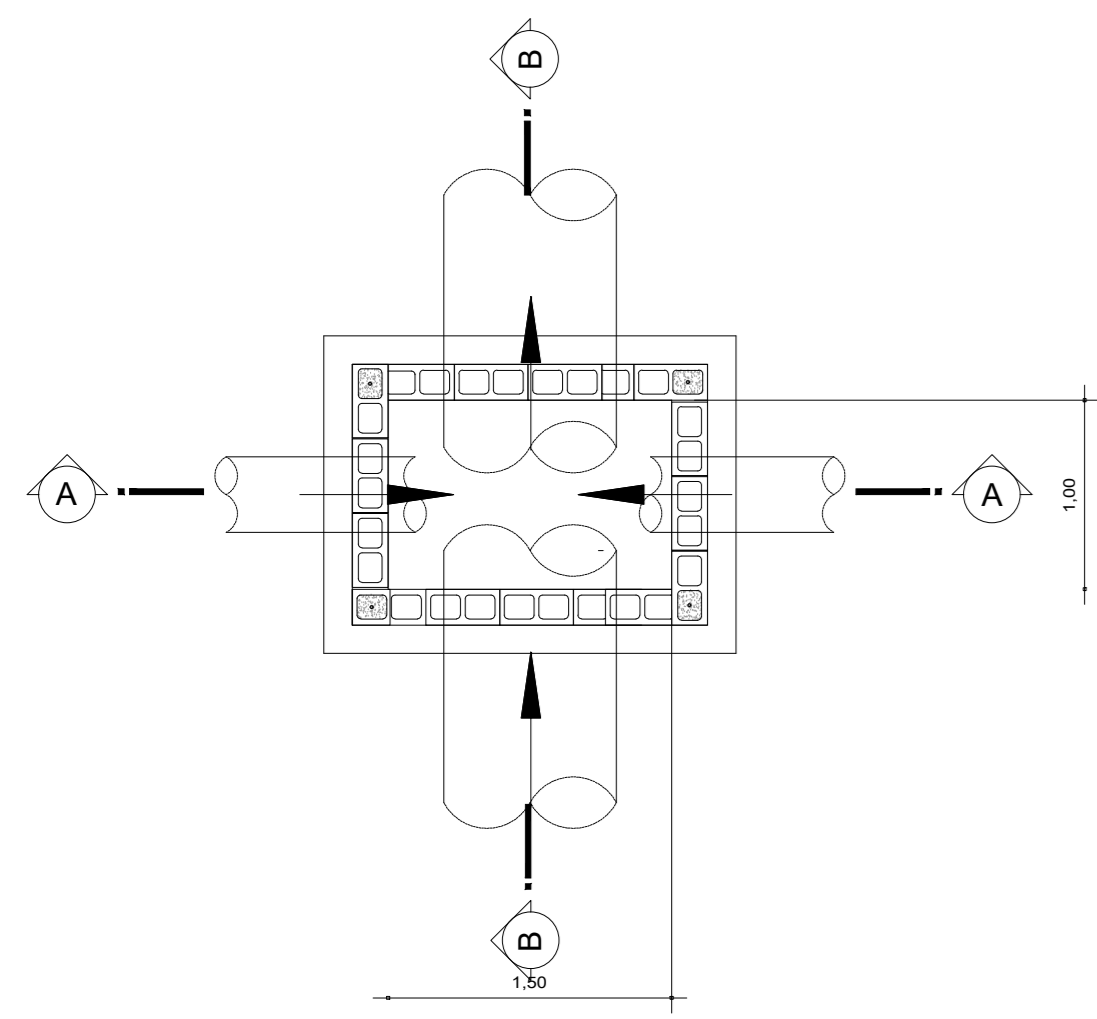
Projeto de Pavimentação Asfáltica de Vias Urbanas com drenagem e calçada na Sede do Município de Tartarugalzinho, alteração ou modificação deste projeto ou parte dele, com acréscimo e/ou decréscimo só poderá ser modificado com a autorização do projetista, sob pena de nulidade da licença para construção, de novo exame e aprovação do SEMIOS

APROVADO EM 05 / 08 / 2024.

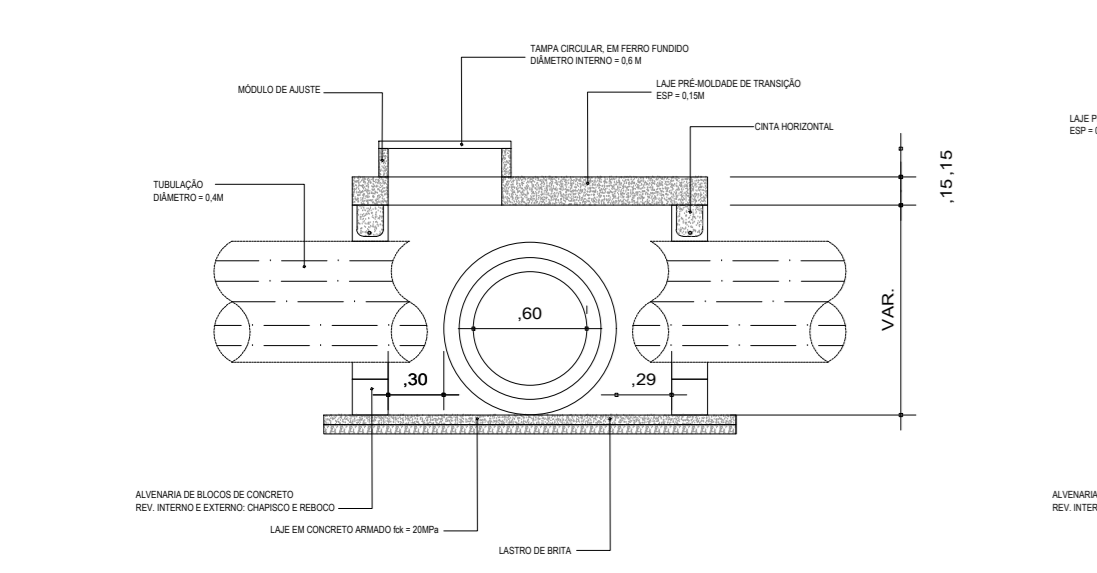
ALEXSANDRO MATEOS, Engenheiro de Projeto em Pavimentação, CREA R.N.P nº 0319657850
 MIGUEL DA SILVA, Engenheiro de Projeto em Pavimentação, CREA R.N.P nº 0319657850
 ANILIA, Engenheira Civil, CREA R.N.P nº 0319657850
 MIGUEL DA SILVA DUARTE JUNIOR, Secretário, SEMIOS - secretário nº 028/2023 - GAB - PMT

GOVERNO FEDERAL	2024	DRE	03/DRE
MINISTÉRIO DAS CIDADES			
MUNICÍPIO DE TARTARUGALZINHO - AP	TARTARUGALZINHO - AP		
DRENAGEM		CONVENIO Nº 949129/2022	AGOSTO / 2024
PAVIMENTAÇÃO ASFÁLTICA DE VIAS URBANAS COM DRENAGEM E CALÇADA NA SEDE DO MUNICÍPIO DE TARTARUGALZINHO.			
PLANTA BAIXA MUNICÍPIO DE TARTARUGALZINHO - AP			
Sérgio R. Gomes Barreto, Engenheiro de Projeto em Pavimentação, CREA R.N.P nº 0319657850	Orlando Manoel Rezende, Engenheiro de Projeto em Pavimentação, CREA R.N.P nº 0319657850	DATA: MAIO / 2024	
BRUNO MANOEL REZENDE, Engenheiro de Projeto em Pavimentação, CREA R.N.P nº 0319657850			
INDICADA			

POÇO DE VISITA PARA UM TUBOS DE 1X600 mm
PLANTA BAIXA
Escala 1/40

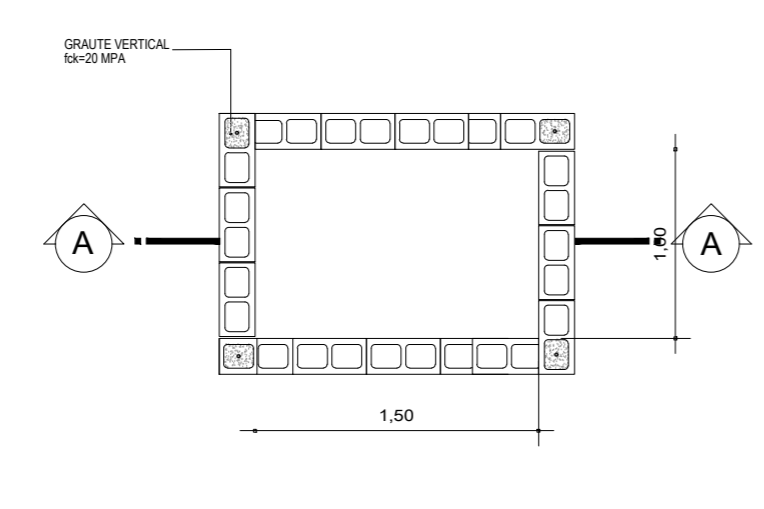


CORTE AA
Escala 1/40

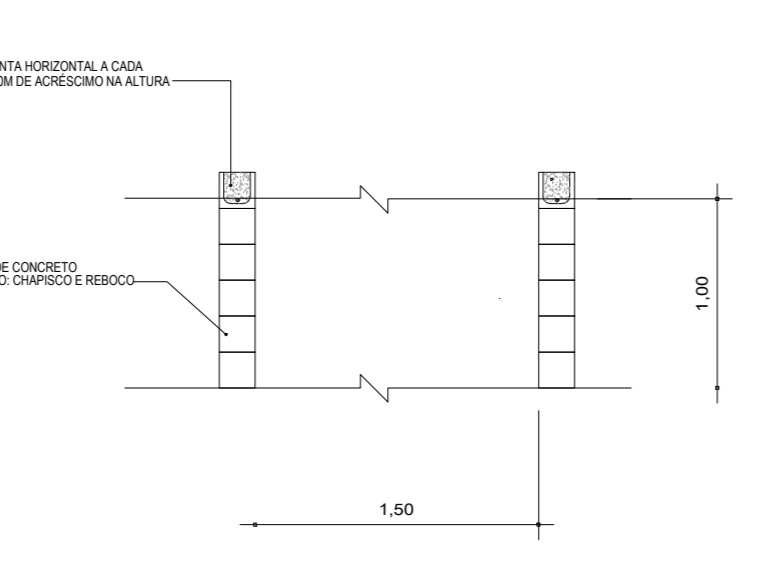


ACRÉSCIMO PARA POÇO DE VISITA E CAIXA DE PASSAGEM RETANGULAR PARA DRENAGEM, EM BLOCOS DE CONCRETO, DIMENSÕES INTERNAS = 1X1,5 M, PARA TUBO DE 1X600mm

PLANTA BAIXA
Escala 1/40



CORTE AA
Escala 1/40



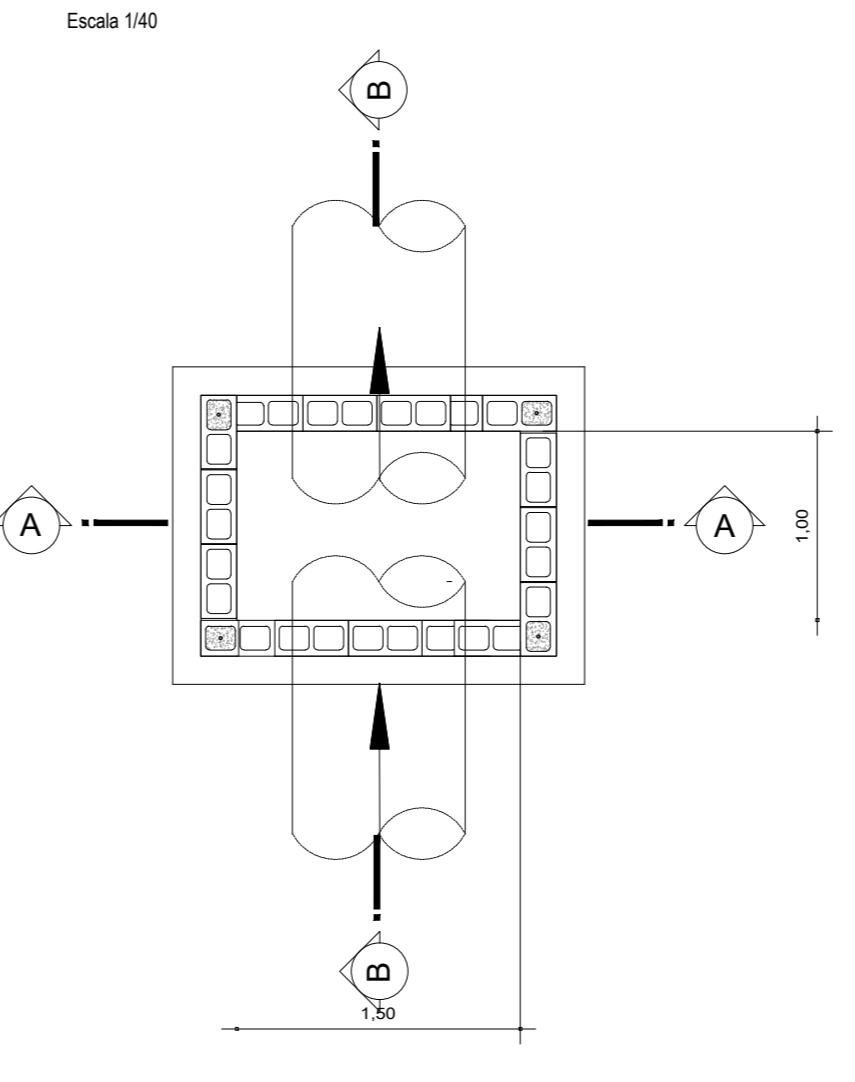
ACRÉSCIMO PARA POÇO DE VISITA RETANGULAR PARA DRENAGEM, EM ALVENARIA COM BLOCOS DE CONCRETO, DIMENSÕES INTERNAS = 1X1,5 M

NUMERO DO PV	H(CAN) (A)	COTA BASE(+0,15) BASE(-0,05M CBUQ) (B)	SUB-DE C-(A+B)	SOMA DE C-(A+B)	CAIXA ALTURA (D)	ACRÉSCIMO PARA POÇO DE VISITA RETANGULAR = (C-D)
RUA DAS FLORES T2 (EST. 21+19,00 ATÉ EST. 53+18,933)						
PV-8.2C	1,40	0,35	1,75	1,45		0,30
PV-8.2B	1,49	0,35	1,84	1,45		0,39
PV-8.2A	1,40	0,35	1,75	1,45		0,30
PV-30.4	1,40	0,35	1,75	1,45		0,30
PV-30.3	1,45	0,35	1,80	1,45		0,35
RUA DEZOITO DE JULHO 1 (EST. 20+2,830 ATÉ EST. 40+14,660)						
PV-8.1A	1,40	0,35	1,75	1,45		0,30
PV-4.2B	1,40	0,35	1,75	1,45		0,30
PV-4.2A	1,40	0,35	1,75	1,45		0,30
PV4	1,83	0,35	2,18	1,45		0,73
PV5	1,80	0,35	2,15	1,45		0,70
PV6	1,41	0,35	1,76	1,45		0,31
PV7	1,41	0,35	1,76	1,45		0,31
RUA DOS PRAZERES (EST. 13+12,230 ATÉ EST. 40+15,120)						
PV 2	1,44	0,35	1,79	1,45		0,34
PV3	1,66	0,35	2,01	1,45		0,56
RUA SANTA RITA (EST. 0,00 ATÉ EST. 15+2,250)						
PV 16.1	1,40	0,35	1,75	1,45		0,30
AVENIDA COSTA E SILVA(EST. 5+5,880 ATÉ EST. 16+4,645)						
PV27	1,40	0,35	1,75	1,45		0,30
PV28	1,59	0,35	1,94	1,45		0,49
PV29	1,67	0,35	2,02	1,45		0,57
RUA S/N 14 (EST. 6+6,750 ATÉ EST. 17+6,090)						
PV 30.2B	1,40	0,35	1,75	1,45		0,30
PV 30.2A	1,40	0,35	1,75	1,45		0,30
RUA S/N 03 (EST. 27+3,440 ATÉ EST. 41+2,872)						
PV4.2	1,40	0,35	1,75	1,45		0,30
PV4.1	1,49	0,35	1,84	1,45		0,39
RUA S/N 11 T1(EST. 10+16,380 ATÉ EST. 14+10,460)						
PV8.2	1,05	0,35	2,01	1,45		0,56
TOTAL=						9,00

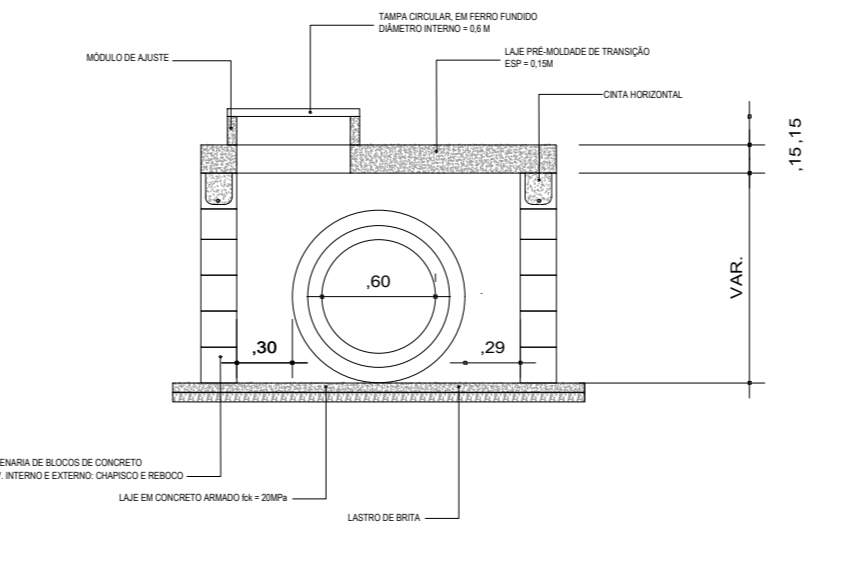
BASE PARA POÇO DE VISITA RETANGULAR PARA DRENAGEM, EM ALVENARIA COM BLOCOS DE CONCRETO, DIMENSÕES INTERNAS = 1X1,5 M, PROFUNDIDADE = 1,40 M, EXCLUINDO TAMPÃO, A.C. 1-3-33333-33-33

NOME RUA OU AVENIDA	UND
RUA DAS FLORES T2 (EST. 21+19,00 ATÉ EST. 53+18,933)	
PV-8.2C	1,00
PV-8.2B	1,00
PV-8.2	1,00
PV-8.2A	1,00
PV-30.4	1,00
PV-30.3	1,00
RUA DEZOITO DE JULHO 1 (EST. 20+2,830 ATÉ EST. 40+14,660)	
PV8.1	1,00
PV 8.1A	1,00
PV-4.2B	1,00
PV-4.2	1,00
PV-4.2A	1,00
RUA DOS PRAZERES (EST. 13+12,230 ATÉ EST. 40+15,120)	
PV2	1,00
PV3	1,00
RUA SANTA RITA (EST. 0,00 ATÉ EST. 15+2,250)	
PV16.1	1,00
PV16	1,00
AVENIDA COSTA E SILVA(EST. 5+5,880 ATÉ EST. 16+4,645)	
PV-27	1,00
PV28	1,00
PV29	1,00
RUA S/N 14 (EST. 6+6,750 ATÉ EST. 17+6,090)	
PV30.2B	1,00
PV30.2A	1,00
RUA S/N 03 (EST. 27+3,440 ATÉ EST. 41+2,872)	
PV4.1	1,00
TOTAL=	21,00

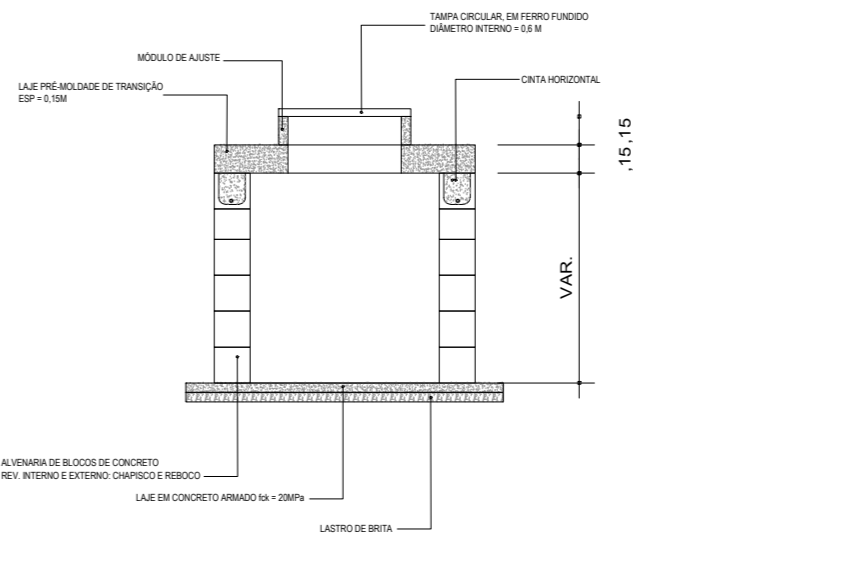
CAIXA DE PASSAGEM PARA UM TUBO DE 1X600 mm
PLANTA BAIXA
Escala 1/40



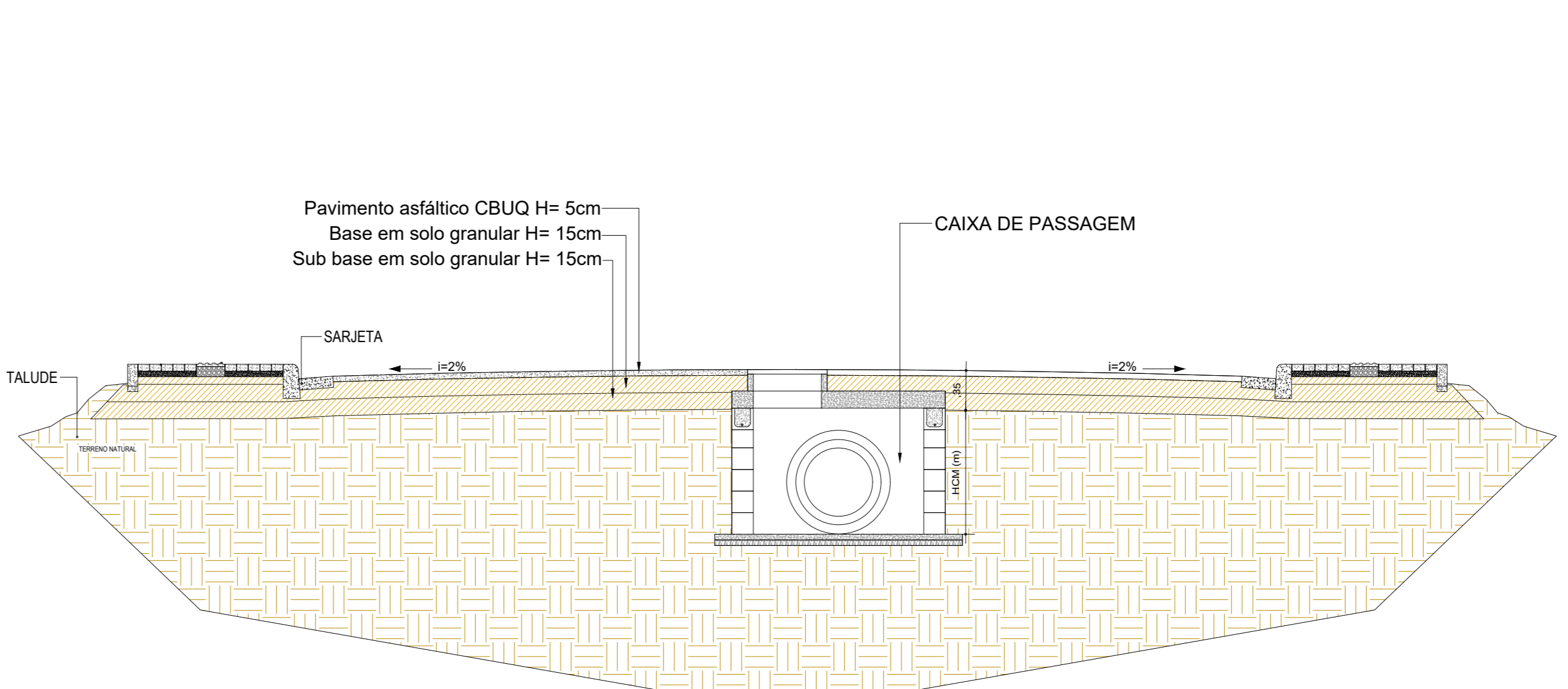
CORTE AA
Escala 1/40



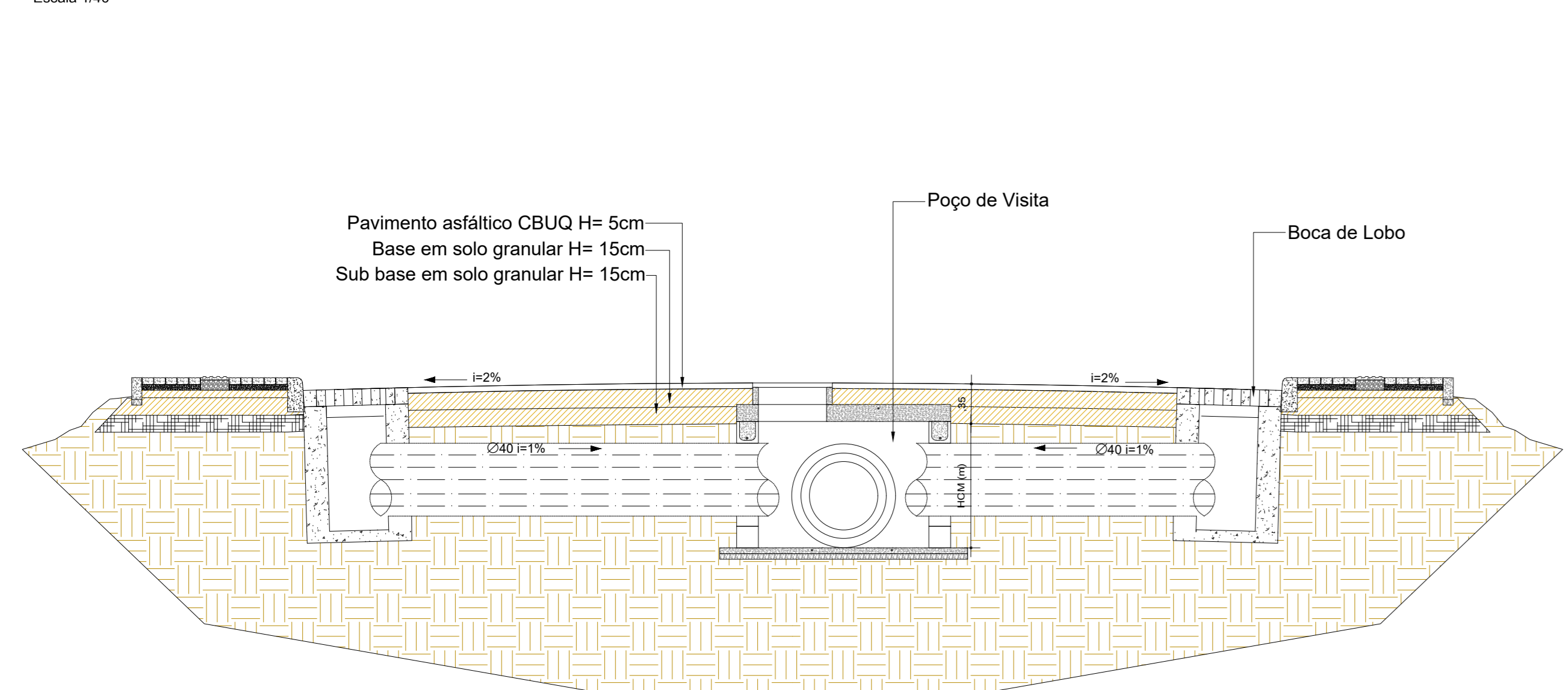
CORTE BB
Escala 1/40



DETALHE ASSENTAMENTO CAIXA DE PASSAGEM
Escala 1/40



DETALHE ASSENTAMENTO POÇO DE VISITA
Escala 1/40



ACRÉSCIMO PARA POÇO DE VISITA RETANGULAR PARA DRENAGEM, EM ALVENARIA COM BLOCOS DE CONCRETO, DIMENSÕES INTERNAS = 1X1,5 M

NUMERO DO PV	H(CAN) (A)	COTA BASE(+0,15) BASE(-0,05M CBUQ) (B)	SUB-DE C-(A+B)	SOMA DE C-(A+B)	CAIXA ALTURA (D)	ACRÉSCIMO PARA POÇO DE VISITA RETANGULAR = (C-D)
RUA DAS FLORES T2 (EST. 21+19,00 ATÉ EST. 53+18,933)						
CP-8.2B	1,58	0,35	1,93	1,45		0,48
CP-8.2A	1,48	0,35	1,83	1,45		0,38
CP 30.3	1,47	0,35	1,82	1,45		0,37
RUA DEZOITO DE JULHO 1 (EST. 20+2,830 ATÉ EST. 40+14,660)						
CP-8.1A	1,40	0,35	1,75	1,45		0,30
CP-4.2B	1,40	0,35	1,75	1,45		0,30
CP-4.2A	1,40	0,35	1,75	1,45		0,30
CP4	1,98	0,35	2,33	1,45		0,88
CP5	1,40	0,35	1,75	1,45		0,30
CP2	1,42	0,35	1,77	1,45		0,32
RUA DOS PRAZERES (EST. 13+12,230 ATÉ EST. 40+15,120)						
CP 2	1,50	0,35	1,85	1,45		0,40
RUA SANTA RITA (EST. 0,00 ATÉ EST. 15+2,250)						
CP 16.1	1,54	0,35	1,89	1,45		0,44
AVENIDA COSTA E SILVA(EST. 5+5,880 ATÉ EST. 16+4,645)						
CP27	1,56	0,35	1,91	1,45		0,46
CP29	1,87	0,35	2,22	1,45		0,77
RUA S/N 14 (EST. 6+6,750 ATÉ EST. 17+6,090)						
CP 30.2A	1,46	0,35	1,81	1,45		0,36
RUA S/N 11 T1(EST. 10+16,380 ATÉ EST. 14+10,460)						
CP8.2	1,45	0,35	1,80	1,45		0,35
TOTAL=						6,41

BASE PARA CAIXA DE PASSAGEM RETANGULAR PARA DRENAGEM, EM ALVENARIA COM BLOCOS DE CONCRETO, DIMENSÕES INTERNAS = 1X1,5 M, PROFUNDIDADE = 1,40 M, EXCLUINDO TAMPÃO. AF 12/2020-PA

NOME RUA OU AVENIDA	UND
RUA DAS FLORES T2 (EST. 21+19,00 ATÉ EST. 53+18,933)	
CP-8.2B	1,00
CP-8.2A	1,00
CP-30.3	1,00
RUA DEZOITO DE JULHO 1 (EST. 20+2,830 ATÉ EST. 40+14,660)	
CP 8.1A	1,00
CP-4.2B	1,00
CP-4.2A	1,00
RUA DOS PRAZERES (EST. 13+12,230 ATÉ EST. 40+15,120)	
CP-2	1,00
RUA SANTA RITA (EST. 0,00 ATÉ EST. 15+2,250)	
CP16.1	1,00
AVENIDA COSTA E SILVA(EST. 5+5,880 ATÉ EST. 16+4,645)	
CP27	1,00
CP29	1,00
RUA S/N 14 (EST. 6+6,750 ATÉ EST. 17+6,090)	
CP30.2A	1,00
RUA S/N 11 T1(EST. 10+16,380 ATÉ EST. 14+10,460)	
CP8.2	1,00
TOTAL=	12,00

APROVAÇÃO DE PROJETO

Projeto de Pavimentação Asfáltica de Vias Urbanas com drenagem e calçada na Sede do Município de Tartarugalzinho, alteração ou modificação deste projeto ou parte dele, com acréscimo e/ou decréscimo só poderá ser modificado com a autorização do projetista, sob pena de nulidade da licença para construção, de novo exame e aprovação do SEMIOS.

APROVADO EM 05 / 08 / 2024.

ALESSANDRO MATOS PAVIMENTADOR JUNIOR
MIGUEL DA SILVA DUARTE SECRETÁRIO

GOVERNO FEDERAL
MINISTÉRIO DAS CIBERES 2024 DRE 05/DRE

MUNICÍPIO DE TARTARUGALZINHO - AP TARTARUGALZINHO - AP
CORREIO Nº 5411202022

DRENAGEM

PLANTA DE DRENAGEM DA VIA - DETALHES DRENAGEM

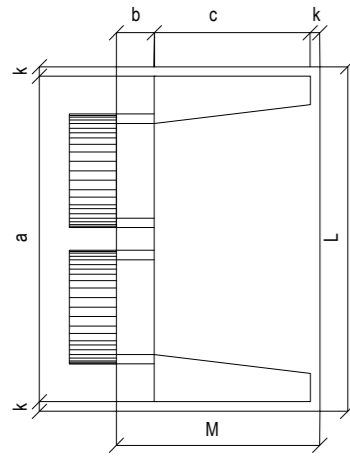
Sandro R. Gomes Barreto Engenheiro Civil
BRUNO MANOEL REZENDE Engenheiro Civil

DATA: MAR/2024
ESB: INDICADA

BUEIRO DUPLO TUBULAR DE CONCRETO - BOCAS NORMAIS E ESCONSAS

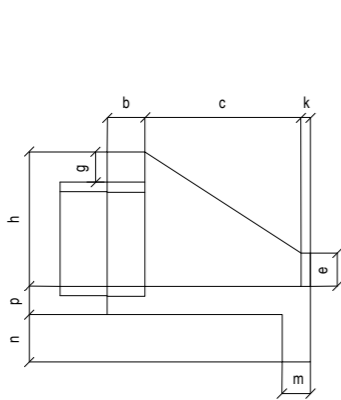
PLANTA NORMAL

Escala 1/40 PLANTA BAIXA



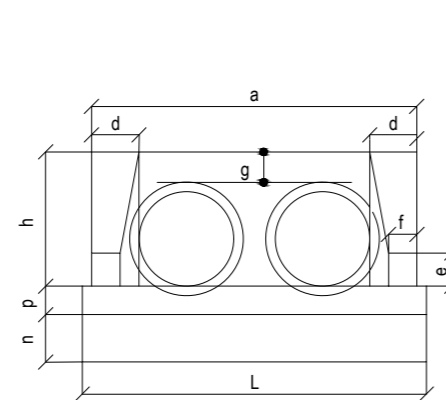
VISTA LATERAL

Escala 1/40



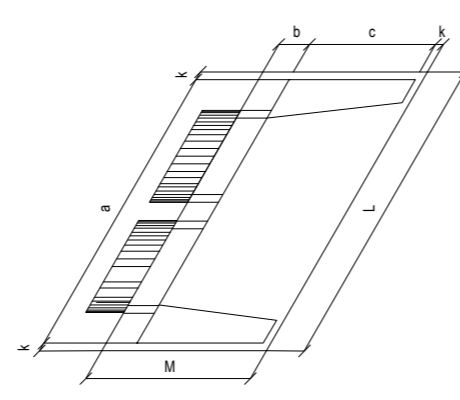
VISTA FRONTAL

Escala 1/40



PLANTA ESCONSO

Escala 1/40

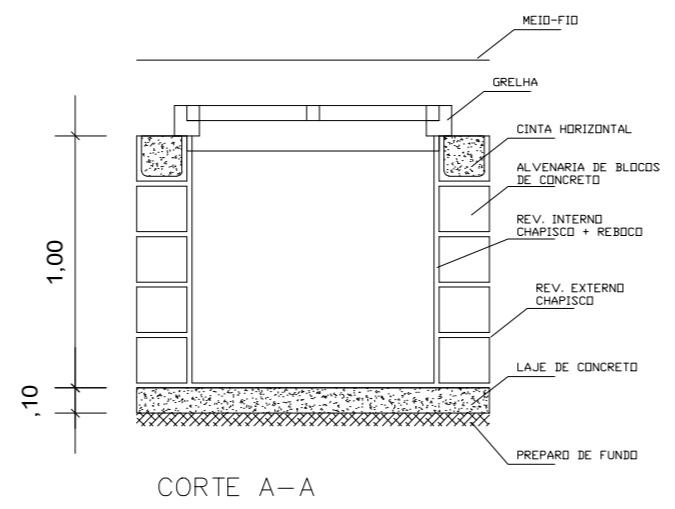
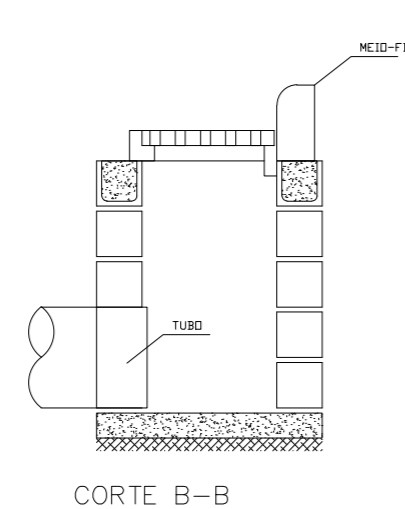
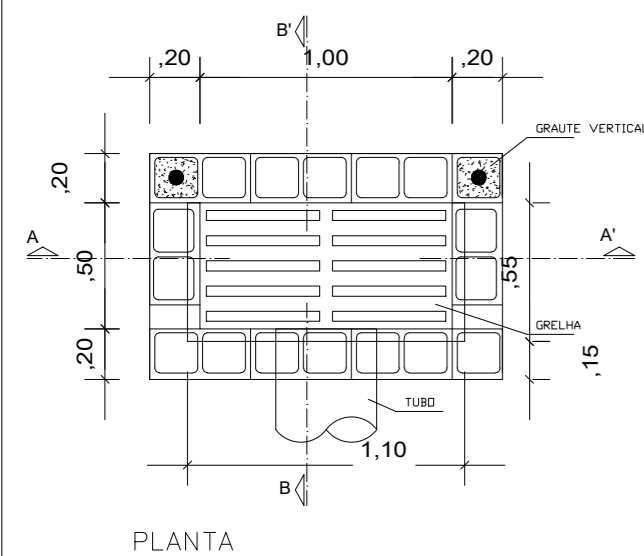


DIMENSÕES E CONSUMOS MÉDIOS PARA UMA UNIDADE

Esc.	BUEIRO DUPLO TUBULAR Ø=60																Formas	Concreto	Chumbo	Água	Área	Área	Área	
	a	b	c	d	e	f	g	h	k	l	m	n	p	q	r	s	t	50kg	m³	m²	m²	m²	m²	m²
20"	197	197	197	197	197	197	197	197	197	197	197	197	197	197	197	197	197	4,30	0,934	4,577	0,635	0,691	0,149	0,107

BOCA PARA BUEIRO DUPLO TUBULAR, DIAMETRO =0,60M, EM CONCRETO FCK 25MPA, INCLUINDO FORMAS, ESCAVACAO, REATERRO E MATERIAIS, EXCLUINDO MATERIAL REATERRO JAZIDA E TRANSPORTE.	UND
RUA SANTA RITA (EST. 0,00 ATÉ EST. 15+2,250)	
BB-02	1,00
RUA S/N 11 T2(EST. 0 ATÉ EST.7+0,890)	
BB-01	1,00
TOTAL=	2,00

CAIXA COM GRELHA SIMPLES EM BLOCOS DE CONCRETO



PLANTA

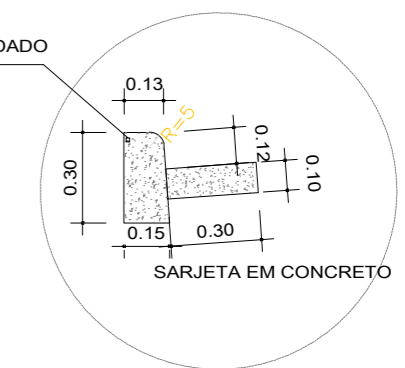
CORTE B-B

CORTE A-A

CAIXA COM GRELHA SIMPLES RETANGULAR, EM ALVENARIA COM BLOCOS DE CONCRETO, DIMENSÕES INTERNAS: 0,5X1X1 M.	UND
NOME RUA OU AVENIDA	
RUA DAS FLORES T2 (EST. 21+19,00 ATÉ EST. 53+18,933)	
PV-8.2C=(X1+X2+X3+X4)	4,00
PV-8.2B=(X1+X2)	2,00
CP-8.2B=(X1+X2)	2,00
PV 8.2=(X1+X2)	2,00
PV-8.2A=(X1+X2)	2,00
CP-8.2A=(X1+X2)	2,00
PV-30.4=(X1+X2+X3+X4+X5+X6)	6,00
PV-30.3=(X1+X2)	2,00
CP-30.3=(X1+X2)	2,00
PV-30.2=(X1+X2)	2,00
CP-30.2=(X1+X2)	2,00
PV 30.1=(X1+X2)	2,00
PV 30=(X1+X2)	2,00
RUA DEZOITO DE JULHO 1 (EST. 20+2,830 ATÉ EST. 40+14,660)	
PV-8.1C=(X3+X4+X5+X6)	4,00
PV 8.1A=(X1+X2)	2,00
CP 8.1A=(X1+X2)	2,00
PV-4.2B=(X1+X2)	2,00
CP-4.2B=(X1+X2)	2,00
PV-4.2=(X1+X2)	2,00
PV-4.2A=(X1+X2)	2,00
CP-4.2A=(X1+X2)	2,00
RUA DOS PRAZERES (EST. 13+12,230 ATÉ EST. 40+15,120)	
PV2=(X1+X2+X3+X4)	4,00
CP-2=(X1+X2)	2,00
PV3=(X1+X2)	2,00
PV4=(X1+X2)	2,00
CP4=(X1+X2)	2,00
PV5=(X1+X2)	2,00
CP5=(X1+X2)	2,00
PV7=(X1+X2)	2,00
CP7=(X1+X2)	2,00
RUA SANTA RITA (EST. 0,00 ATÉ EST. 15+2,250)	
PV16.1=(X1+X2)	2,00
CP16.1=(X1+X2)	2,00
CP16=(X1+X2)	2,00
PV16=(X1+X2)	2,00
PV17=(X1+X2)	2,00
CP17=(X1+X2)	2,00
PV18=(X1+X2+X3+X4)	4,00
PV19=(X1+X2)	2,00
CP19=(X1+X2)	2,00
PV20=(X1+X2)	2,00
AVENIDA COSTA E SILVA(EST. 5+5,880 ATÉ EST. 16+4,645)	
PV-27=(X1+X2+X3+X4+X5+X6)	6,00
CP27=(X1+X2)	2,00
PV28=(X1+X2)	2,00
PV29=(X1+X2)	2,00
CP29=(X1+X2)	2,00
PV30=(X1+X2)	2,00
PV31=(X1+X2)	2,00
RUA S/N 14 (EST. 6+6,750 ATÉ EST. 17+6,090)	
PV30.2.B=(X1+X2+X3+X4+X5+X6)	6,00
PV30.2.A=(X1+X2)	2,00
CP30.2.A=(X1+X2)	2,00
RUA SN_03 (EST. 27+3,440 ATÉ EST. 41+2,872)	
PV4.1=(X1+X2)	2,00
RUA S/N 11 T1(EST. 10+16,380 ATÉ EST. 14+10,460)	
CP8.2=(X1+X2)	2,00
RUA S/N 11 T2(EST. 0 ATÉ EST.7+0,890)	
CP8.1=(X1+X2)	2,00
TOTAL=	126,00

Detalhe Sarjeta Esc.:1/25

BLOCO EM CONCRETO PRE-MOLDADO



APROVAÇÃO DE PROJETO

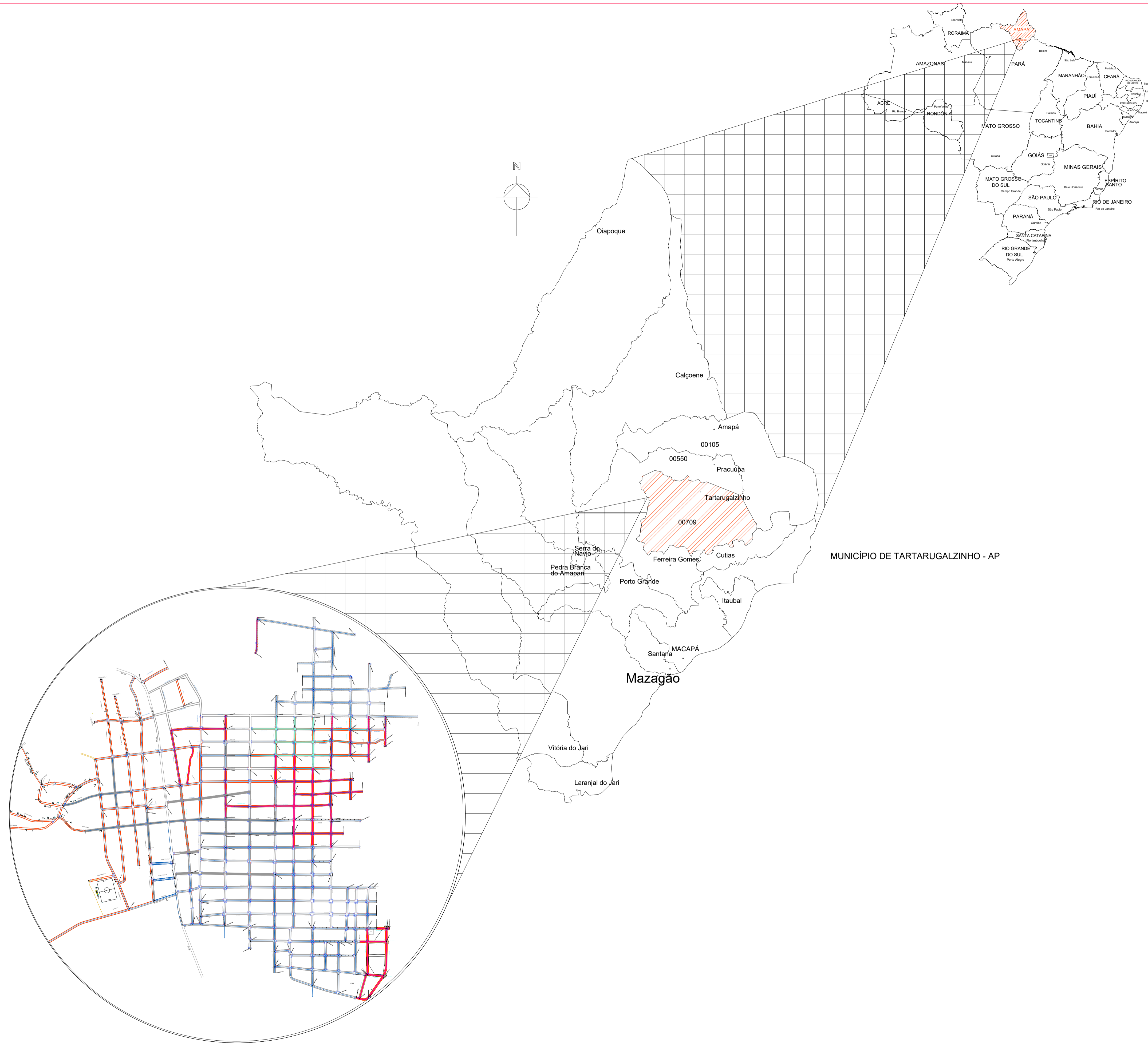
Projeto de Pavimentação Asfáltica de Vias Urbanas com drenagem e calçada na Sede do Município de Tartarugalzinho, alteração ou modificação deste projeto ou parte dele, com acréscimo e/ou decréscimo so poderá ser modificado com a autorização do projetista, sob pena de nulidade da licença para construção, de novo exame e aprovação da SEMIOS

APROVADO EM 05 / 08 / 2024.

Alessandro Matos Paixão
Engenheiro Civil
CREA R.N.P n° 0319657850

Miguel da Silva Duarte Junior
Secretário
SEMIOS—decreto n° 028/2023—GAB—PMT

MINISTÉRIO DAS CIDADES	GOVERNO FEDERAL	ANO	TIPO	FOLHA	
		2024	DRE	06/DRE	
				SUB-FOLHA: A/A	
CONVENIENTE	MUNICÍPIO DE TARTARUGALZINHO - AP	LOCAL	TARTARUGALZINHO - AP	MODIFICAÇÕES	
DESCRIÇÃO:	DRENAGEM			ÁREAS CONSTRUIDA = m²	A
	CONVENIO N°:940129/2022				AGOSTO / 2024
CONTEUDO:	PAVIMENTAÇÃO ASFÁLTICA DE VIAS URBANAS COM DRENAGEM E CALÇADA NA SEDE DO MUNICÍPIO DE TARTARUGALZINHO.			ÁREA DO TERRENO: A= m²	B
	PLANTA DE DRENAGEM DA VIA - DETALHES DRENAGEM			TOTAL	C
AUTOR DO PROJETO	Sandro R. Gomes Barreto Engenheiro Civil CREA-RN-1514930277 PA/AP	SANDRO RAIMUNDO GOMES BARRETO.207664592 03/09	Desenista Técnico RONILDO SILVA Técnico em Eletrônica	DATA MAIO / 2024	E
PREFEITURA MUNICIPAL	BRUNO MANOEL REZENDE Prefeito Município de Tartarugalzinho - AP			DIM	F
SECRETARIA DE INFRAESTRUTURA				ESC	INDICADA



MAPA DO BRASIL DO AMAPÁ E MUNICÍPIO DE TARTARUGALZINHO
S/ Escala

LEGENDA



- RUA DAS FLORES T2 (EST. 21+19,00 ATÉ EST. 53+18,933) PISTA 8,00m LARG 11,60m
- RUA DEZOITO DE JULHO 1 (EST. 20+2,830 ATÉ EST. 35+13,40) PISTA 8,00m LARG 11,60m
- RUA DEZOITO DE JULHO 1 (EST. 35+13,40 ATÉ EST. 40+14,660) PISTA 6,00m LARG 9,60m
- RUA DOS PRAZERES (EST. 13+12,230 ATÉ EST. 40+15,120) PISTA 8,00m LARG 11,60m
- RUA SANTA RITA (EST. 0,00 ATÉ EST. 15+2,250) PISTA 8,00m LARG 11,60m
- AVENIDA COSTA E SILVA (EST. 5+5,880 ATÉ EST. 24) PISTA 8,00m LARG 11,60m
- RUA S/N 14 (EST. 6+6,750 ATÉ EST. 42) PISTA 8,00m LARG 11,60m
- RUA S/N 03 (EST. 27+3,440 ATÉ EST. 61+19,989) PISTA 8,00m LARG 11,60m
- RUA S/N 11 T1 (EST. 10+16,380 ATÉ EST. 14+10,460) PISTA 8,00m LARG 11,60m
- RUA S/N 11 T2 (EST. 0 ATÉ EST. 7+0,890) PISTA 8,00m LARG 11,60m

APROVAÇÃO DE PROJETO

Projeto de Pavimentação Asfáltica de Vias Urbanas com drenagem e calçada na Sede do Município de Tartarugalzinho, alteração ou modificação deste projeto ou parte dele, com acréscimo e/ou decréscimo so poderá ser modificado com a autorização do projetista, sob pena de nulidade da licença para construção, de novo exame e aprovação da SEMIOS

APROVADO EM 05 / 08 / 2024.

ALESSANDRO MATOS Assinado de forma digital por
PAIXAO03146845229 PAIXAO03146845229
Dados: 2024.08.07 15:55:05 -03'00'
Analista
Alessandro Matos Paixão
Engenheiro Civil
CREA R.N.P n° 0319657850

MIGUEL DA SILVA Assinado de forma digital por
DUARTE JUNIOR01321566280
Dados: 2024.08.07 15:55:05 -03'00'
Miguel da Silva Duarte Junior
Secretário
SEMIOS – decreto n° 028/2023 – GAB – PMT

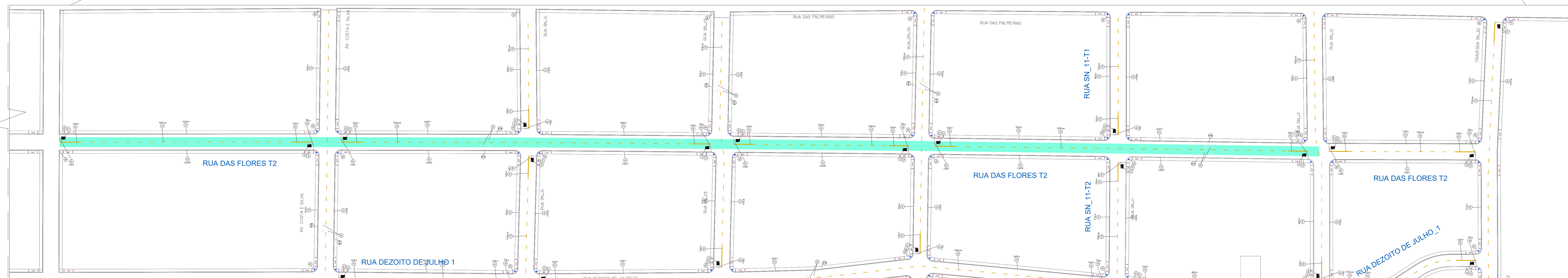
		ANO	TIPO	FOLHA	
		2024	LOC	01/LOC	
MUNICÍPIO DE TARTARUGALZINHO - AP		TARTARUGALZINHO - AP		MODIFICAÇÕES	
LOCALIZAÇÃO		CONVENIO Nº 940129/2022		ÁREAS CONSTRUIDAS - m²	
PAVIMENTAÇÃO ASFÁLTICA DE VIAS URBANAS COM DRENAGEM E CALÇADA NA SEDE DO MUNICÍPIO DE TARTARUGALZINHO.		CONTEÚDO		ÁREA DO TERRENO - m²	
MAPA DO BRASIL DO AMAPÁ E MUNICÍPIO DE TARTARUGALZINHO		TOTAL		DATA	
SANDRO R. GOMES BARRETO <small>Assinado de forma digital por SANDRO0319657850 SANDRO0319657850 Dados: 2024.08.07 15:55:05 -03'00'</small> Engenheiro Civil CREA-RN-1514930277 PA/AP		DENISE TEÓFILO <small>Assinado de forma digital por RONILDO0319657850 RONILDO0319657850 Dados: 2024.08.07 15:55:05 -03'00'</small> Núcleo em Dependência		MAIO / 2024	
BRUNO MANOEL REZENDE <small>Assinado de forma digital por BRUNO0319657850 BRUNO0319657850 Dados: 2024.08.07 15:55:05 -03'00'</small> Prefeito Município de Tartarugalzinho - AP		SECRETARIA DE INFRAESTRUTURA		DIA	
V S O		ESC		INDICADA	



PAVIMENTAÇÃO - PLANTA DE SITUAÇÃO
Escala S1Esc

LEGENDA

VIAS À PAVIMENTAR



RUA DAS FLORES T2 (EST. 21+19,00 ATÉ EST. 53+18,933)
Escala 1/750

PISTA 8,00m LARG 11,60m
RUA DAS FLORES T2 (EST. 21+19,00 ATÉ EST. 53+18,933)

APROVAÇÃO DE PROJETO

Projeto de Pavimentação Asfáltica de Vias Urbanas com drenagem e calçada na Sede do Município de Tartarugalzinho, alteração ou modificação deste projeto ou parte dele, com acréscimo e/ou decréscimo só poderá ser modificado com a autorização do projetista, sob pena de nulidade da licença para construção, de novo exame e aprovação da SEMOS.

APROVADO EM 05 / 08 / 2024.

ALESSANDRO MATOS
 Analista
 Alessandro Matos Paiva
 Engenheiro Civil
 CREA R.N.P. nº 0319657850

MIGUEL DA SILVA
 DUARTE
 Secretário
 Miguel da Silva Duarte Junior
 Secretário
 SEMOS-decreto nº 028/2023-GAB-PMT

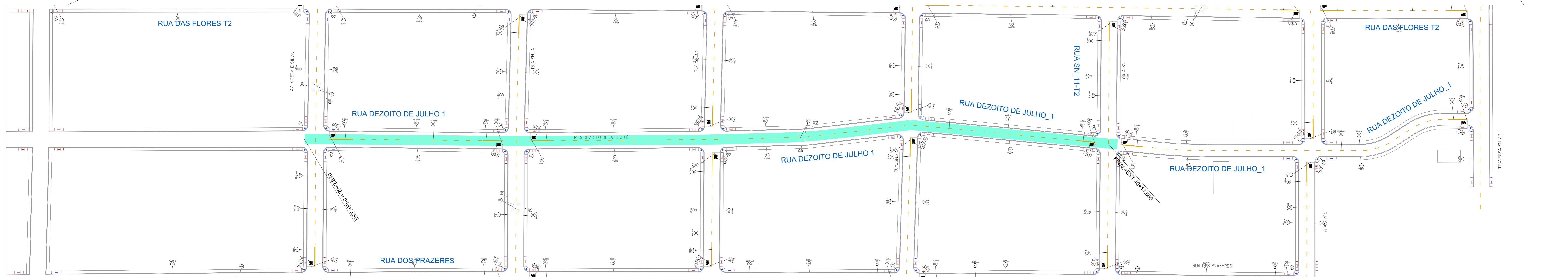
	2024	SNV	02/SNV	
MUNICÍPIO DE TARTARUGALZINHO - AP	TARTARUGALZINHO - AP	2024	SNV	02/SNV
SINALIZAÇÃO				ÁREA CONTRIBUÍDA - m²
PAVIMENTAÇÃO ASFÁLTICA DE VIAS URBANAS COM DRENAGEM E CALÇADA NA SEDE DO MUNICÍPIO DE TARTARUGALZINHO.				AGOSTO / 2024
PLANTA BAIXA MUNICÍPIO DE TARTARUGALZINHO - AP				TOTAL
Selo de Controle de Qualidade				DATA
Selo de Controle de Qualidade				MAIO / 2024
Selo de Controle de Qualidade				INDI
Selo de Controle de Qualidade				INDI
Selo de Controle de Qualidade				INDI



LEGENDA

VIAS A PAVIMENTAR

PAVIMENTAÇÃO - PLANTA DE SITUAÇÃO
Escala S1Esc



RUA DEZOITO DE JULHO 1 (EST. 20+2,830 ATÉ EST. 40+14,660)
Escala 1/750

PISTA 8,00m LARG 11,60m e 6,00m LARG 9,60m
RUA DEZOITO DE JULHO 1 (EST. 20+2,830 ATÉ EST. 40+14,660)

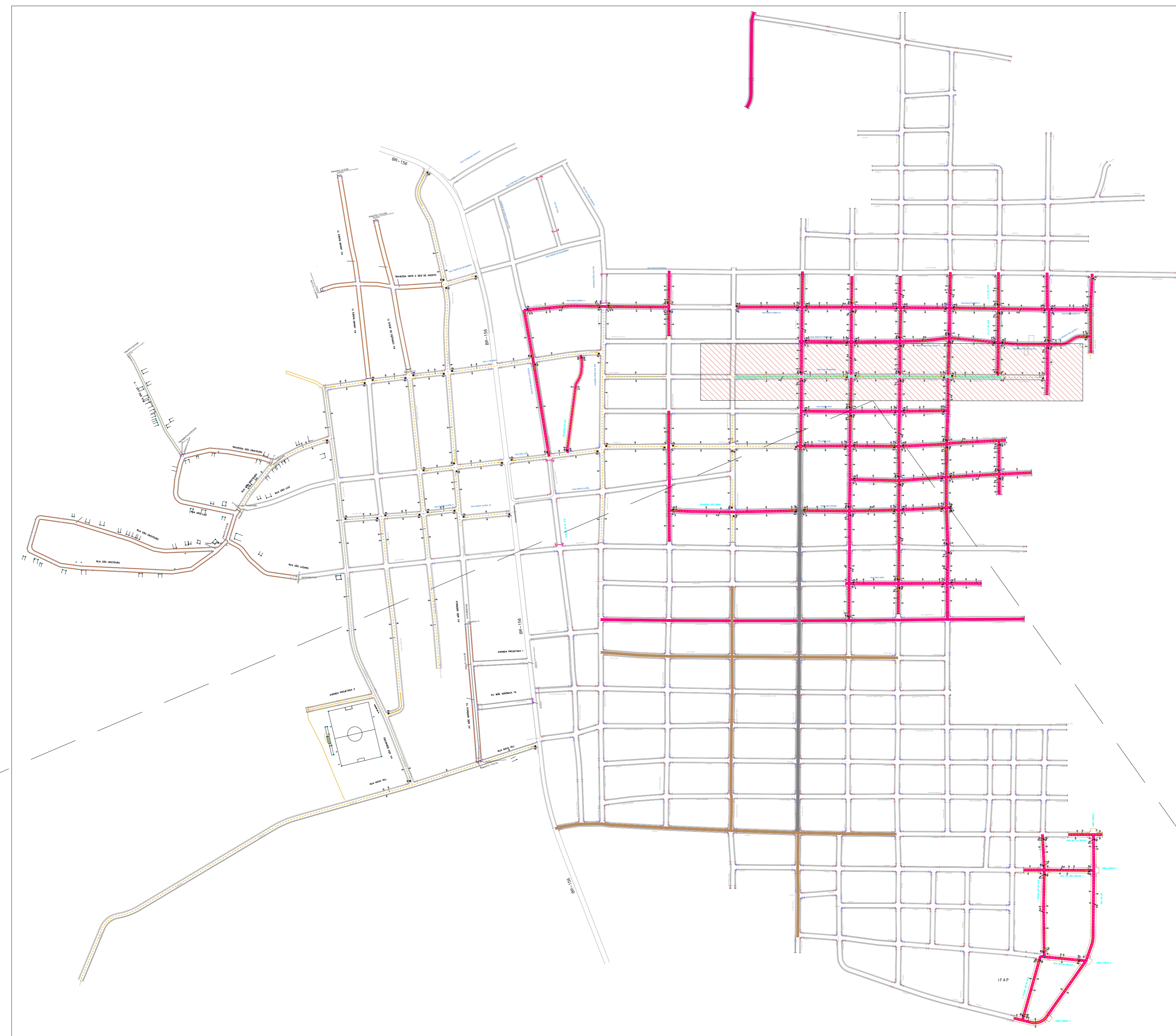
APROVAÇÃO DE PROJETO
Projeto de Pavimentação Asfáltica de Vias Urbanas com drenagem e calçada na Sede do Município de Tartarugalzinho, alteração ou modificação deste projeto ou parte dele, com acréscimo e/ou decréscimo só poderá ser modificada com a autorização do projetista, sob pena de nulidade da licença para construção, de novo exame e aprovação da SEMOS.
APROVADO EM 05 / 08 / 2024.

ALEXSANDRO MATOS OLIVEIRA
ANALISTA
Alessandro Matos Paixão
Engenheiro Civil
CREA R.N.P. n° 0319657850

ARQUEL DA SILVA OLIVEIRA
ANALISTA
Arquiel da Silva Oliveira
CREA R.N.P. n° 0319657850

MIGUEL DA SILVA DUARTE JUNIOR
SECRETÁRIO
Miguel da Silva Duarte Junior
Secretário
SEMOS - decreto n° 028/2023 - GAB - PMT

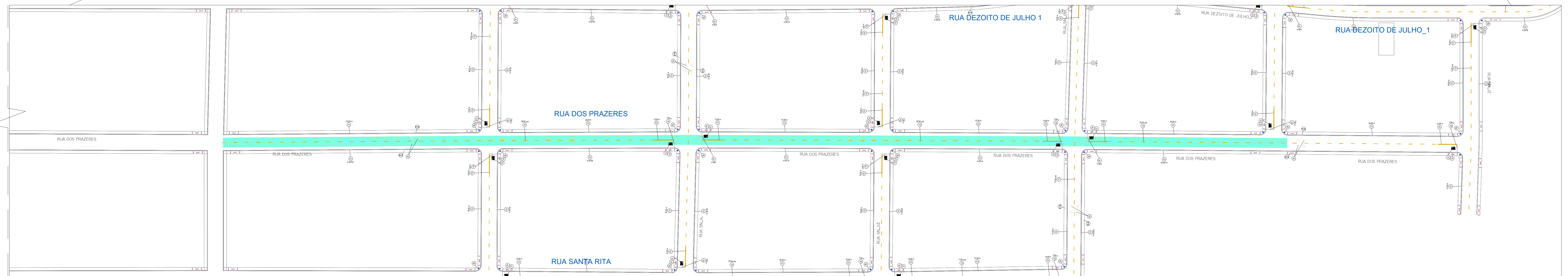
GOVERNO FEDERAL	2024	SNV	03/SNV	AGOSTO / 2024
MINISTÉRIO DAS CIDADES				
MUNICÍPIO DE TARTARUGALZINHO - AP				
SINALIZAÇÃO				ÁREA CONTRIBUÍDA - m²
PAVIMENTAÇÃO ASFÁLTICA DE VIAS URBANAS COM DRENAGEM E CALÇADA NA SEDE DO MUNICÍPIO DE TARTARUGALZINHO.				TOTAL
PLANTA BAIXA MUNICÍPIO DE TARTARUGALZINHO - AP				DATA
SINOPSE				MAIO / 2024
BRUNO MANOEL REZENDE				ESTADO
SECRETÁRIO MUNICIPAL DE TARTARUGALZINHO - AP				INDICADA



LEGENDA

VIAS A PAVIMENTAR

PAVIMENTAÇÃO - PLANTA DE SITUAÇÃO
Escala S1Esc



RUA DOS PRAZERES (EST. 13+12,230 ATÉ EST. 40+15,120)
Escala 1/750

PISTA 8,00m LARG 11,60m
RUA DOS PRAZERES (EST. 13+12,230 ATÉ EST. 40+15,120)

APROVAÇÃO DE PROJETO

Projeto de Pavimentação Asfáltica de Vias Urbanas com drenagem e calçada na Sede do Município de Tartarugalzinho, alteração ou modificação deste projeto ou parte dele, com acréscimo e/ou decréscimo só poderá ser modificado com a autorização do projetista, sob pena de nulidade da licença para construção, de novo exame e aprovação da SEMOS.

APROVADO EM 05 / 08 / 2024.

ALEXSANDRO MATEOS
PARAQUARI 46845229
Engenheiro Civil
CREA R.N.P. n° 0319657850

MIGUEL DA SILVA
DUARTE
PROFESSOR
Miguel da Silva Duarte Junior
Secretário
SEMOS-decreto nº 028/2023-GAB-PMT

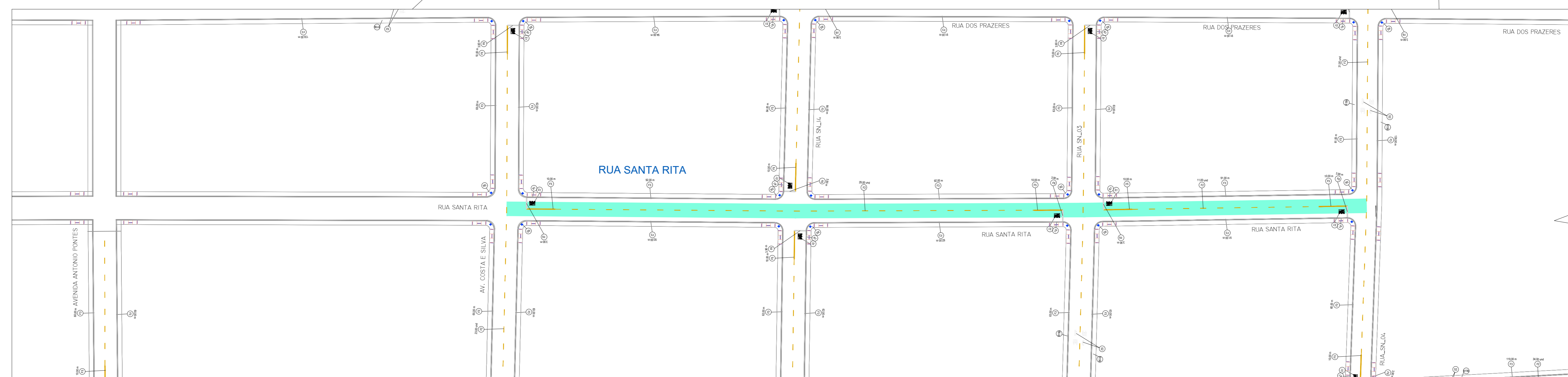
GOVERNO FEDERAL MINISTÉRIO DAS CIDADES UNDES & PARTICIPATIVAS	2024	SNV	04/SNV	AGOSTO / 2024
MUNICÍPIO DE TARTARUGALZINHO - AP	TARTARUGALZINHO - AP	CONVENIO Nº 949129/2022	ÁREA CONTRIBUÍDA - m²	AGOSTO / 2024
SINALIZAÇÃO				ÁREA DO TERRENO - m²
PAVIMENTAÇÃO ASFÁLTICA DE VIAS URBANAS COM DRENAGEM E CALÇADA NA SEDE DO MUNICÍPIO DE TARTARUGALZINHO.				TOTAL
PLANTA BAIXA MUNICÍPIO DE TARTARUGALZINHO - AP				DATA
SINOPSE				MAIO / 2024
SINOPSE				DATA
SINOPSE				ESTADO
SINOPSE				INDICADA



PAVIMENTAÇÃO - PLANTA DE SITUAÇÃO
Escala 5:1

LEGENDA

 VIAS À PAVIMENTAR



RUA SANTA RITA (EST. 0,00 ATÉ EST. 15+2,250)
Escala 1:750

PISTA 8,00m LARG 11,60m
RUA SANTA RITA (EST. 0,00 ATÉ EST. 15+2,250)

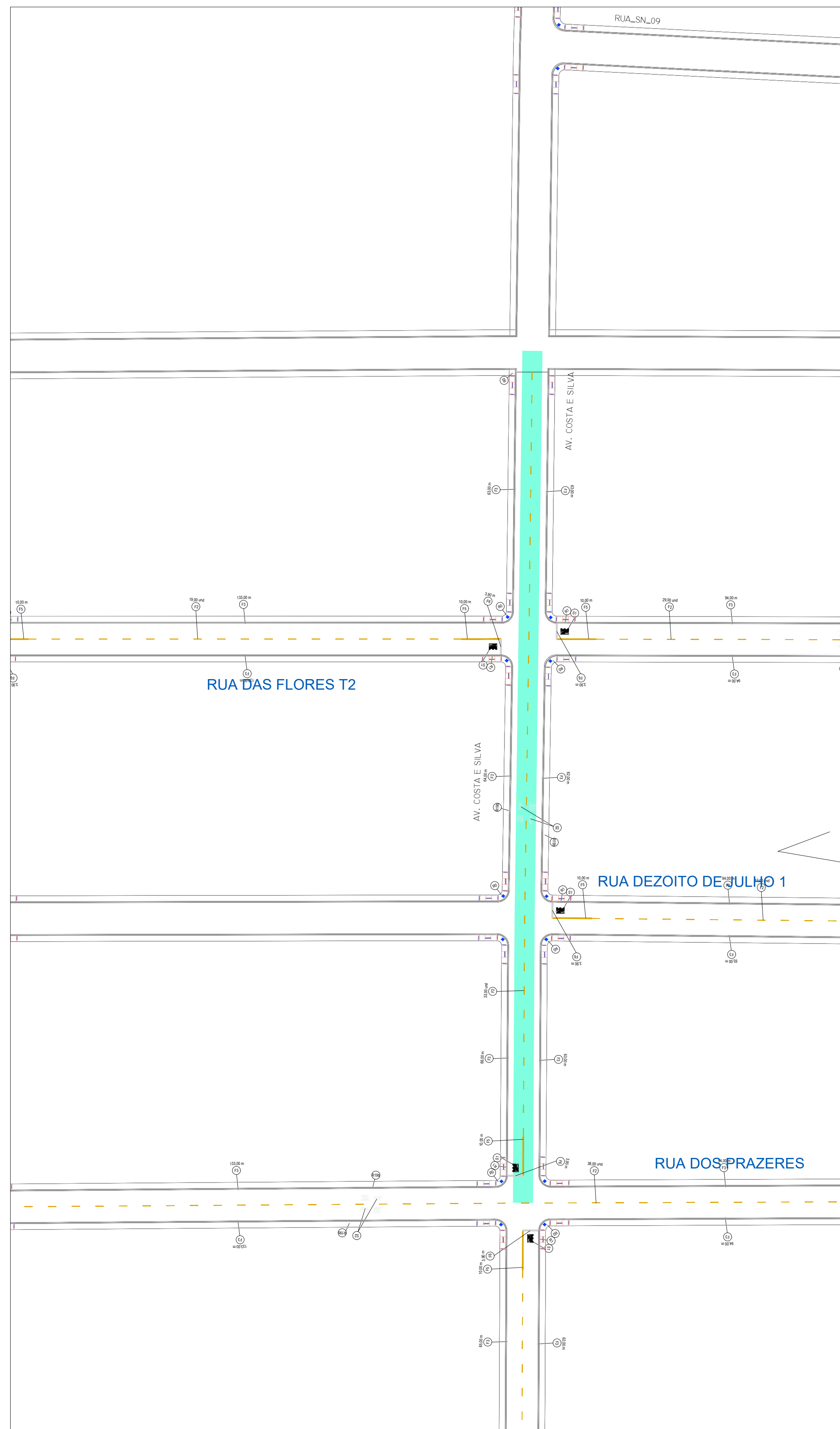
APROVAÇÃO DE PROJETO

Projeto de Pavimentação Asfáltica de Vias Urbanas com drenagem e calçada na Sede do Município de Tartarugalzinho, alteração ou modificação deste projeto ou parte dele, com acréscimo e/ou decréscimo só poderá ser modificado com a autorização do projetista, sob pena de nulidade da licença para construção, de novo exame e aprovação do SEMIOS

APROVADO EM 05 / 08 / 2024.

<p>ALESSANDRO MATOS PAVAD03146645229 Engenheiro Civil CREA R.N.P. nº 0319657850</p>	<p>MIGUEL DA SILVA DUARTE ENR000332164280 Engenheiro Civil CREA R.N.P. nº 028/2023-GAB-PMT</p>
<p>Analista Alessandro Matos Paixão Engenheiro Civil CREA R.N.P. nº 0319657850</p>	<p>Secretário Miguel da Silva Duarte Junior Secretário SEMIOS-creto nº 028/2023-GAB-PMT</p>

<p>MINISTÉRIO DAS CIDADES</p> 	<p>2024</p>	<p>SNV</p>	<p>05/SNV</p>	<p>AGOSTO / 2024</p>
<p>MUNICÍPIO DE TARTARUGALZINHO - AP</p>	<p>TARTARUGALZINHO - AP</p>	<p>CONVENIO Nº 949129/2022</p>	<p>ÁREA CONTRIBUÍDA - m²</p>	<p>AGOSTO / 2024</p>
<p>SINALIZAÇÃO</p>				<p>TOTAL</p>
<p>PAVIMENTAÇÃO ASFÁLTICA DE VIAS URBANAS COM DRENAGEM E CALÇADA NA SEDE DO MUNICÍPIO DE TARTARUGALZINHO.</p>				<p>ÁREA DO TERRENO - m²</p>
<p>PLANTA BAIXA MUNICÍPIO DE TARTARUGALZINHO - AP</p>				<p>DATA</p>
<p>Sandro R. Gomes Brito Engenheiro Civil CREA RN 15439377 PAAP</p>				<p>MAIO / 2024</p>
<p>BRUNO MANOEL REZENDE PROFESSOR RESPONSÁVEL TARTARUGALZINHO - AP</p>				<p>DATA</p>
<p>SECRETARIA DE INFRAESTRUTURA</p>				<p>ESTADO</p>
<p>INDICADA</p>				<p>INDICADA</p>



AVENIDA COSTA E SILVA (EST. 5+5,880 ATÉ EST. 16+4,645)
Escala 1/750



PAVIMENTAÇÃO - PLANTA DE SITUAÇÃO
Escala S/ Esc

LEGENDA

VIAS À PAVIMENTAR

PISTA 8,00m LARG 11,60m
AVENIDA COSTA E SILVA (EST. 5+5,880 ATÉ EST. 16+4,645)

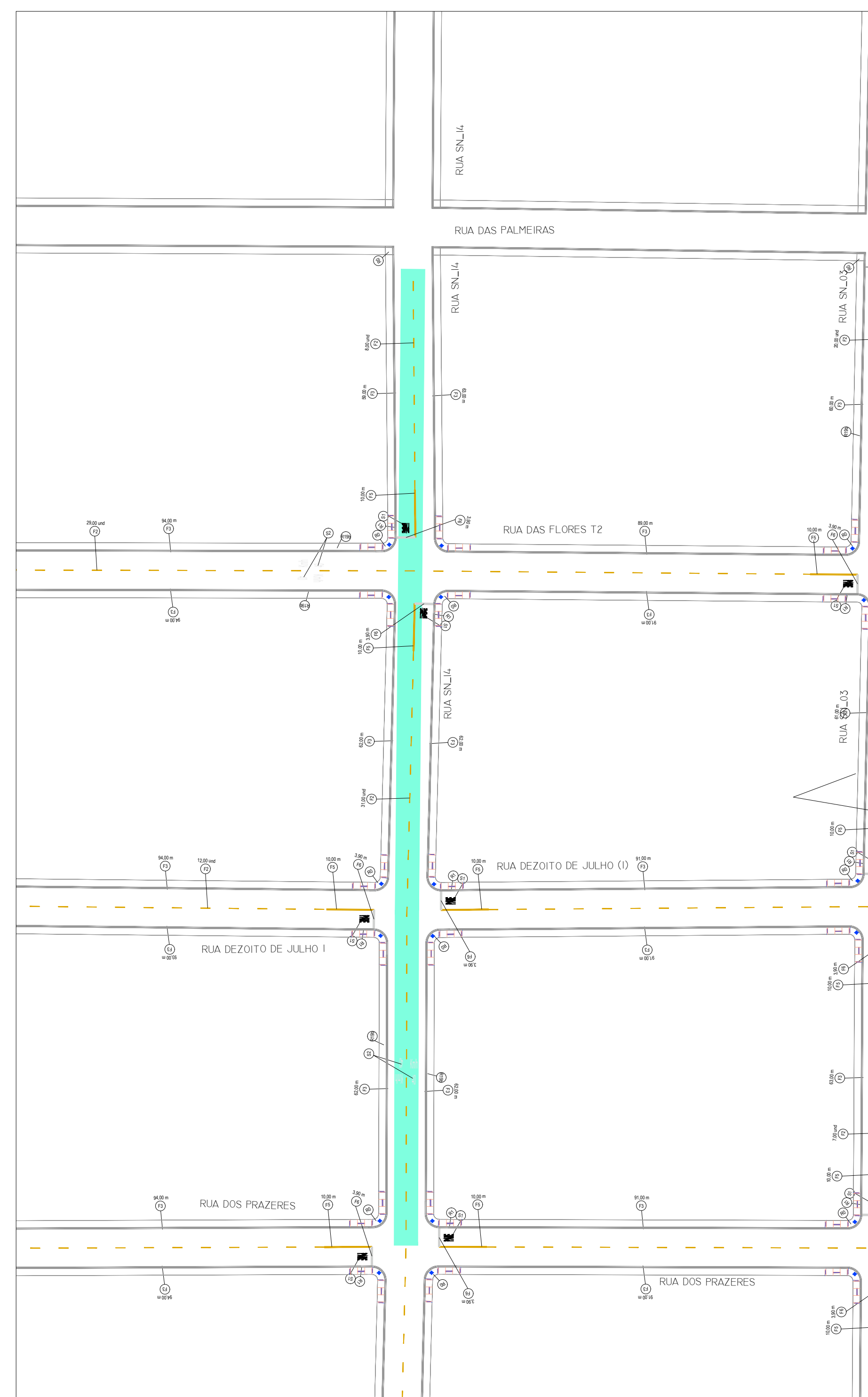
APROVAÇÃO DE PROJETO

Projeto de Pavimentação Asfáltica de Vias Urbanas com drenagem e calçada na Sede do Município de Tartarugalzinho, alteração ou modificação deste projeto ou parte dele, com acréscimo e/ou decréscimo só poderá ser modificado com a autorização do projetista, sob pena de nulidade da licença para construção, de novo exame e aprovação da SEMIOS

APROVADO EM 05 / 08 / 2024.

<p>ALESSANDRO MATOS PAIXÃO 03146843229 Analista Engenheiro Civil CREA R.N.P n° 0319657850</p>	<p>MIGUEL DA SILVA DUARTE JUNIOR 03121566280 Miguel da Silva Duarte Junior Secretário SEMIOS-decreto n° 028/2023-GAB-PMT</p>
---	--

<p>GOVERNO FEDERAL MINISTÉRIO DAS CIDADANIAS UNião e RECONSTRUÇÃO</p>		<p>2024</p>	<p>SNV</p>	<p>06/SNV</p>	<p>AGOSTO / 2024</p>
<p>MUNICÍPIO DE TARTARUGALZINHO - AP</p>		<p>TARTARUGALZINHO - AP</p>		<p>MODIFICAÇÕES</p>	
<p>CONVENIO Nº 940129/2022</p>		<p>SINALIZAÇÃO</p>		<p>ÁREAS CONSTRUÍDA + m²</p>	
<p>CONTEUDO PAVIMENTAÇÃO ASFÁLTICA DE VIAS URBANAS COM DRENAGEM E CALÇADA NA SEDE DO MUNICÍPIO DE TARTARUGALZINHO.</p>		<p>PLANTA BAIXA MUNICÍPIO DE TARTARUGALZINHO - AP</p>		<p>ÁREA DO TERRENO - m²</p>	
<p>Sando R. Gomes Barreto Engenheiro Civil CREA/RN: 1514930277 PAIMP</p>		<p>Diana Rosa Farias RONDILDO SILVA Técnicos de Engenharia</p>		<p>TOTAL</p>	
<p>BRUNO MANOEL REZENDE PREFEITO MUNICIPAL DE TARTARUGALZINHO - AP</p>		<p>SECRETÁRIO DE INFRAESTRUTURA</p>		<p>INDICADA</p>	



RUA S/N 14 (EST. 6+6,750 ATÉ EST. 17+6,090)
Escala 1/750



PAVIMENTAÇÃO - PLANTA DE SITUAÇÃO
Escala S/ Esc

LEGENDA



PISTA 8,00m LARG 11,60m
RUA S/N 14 (EST. 6+6,750 ATÉ EST. 17+6,090)

APROVAÇÃO DE PROJETO

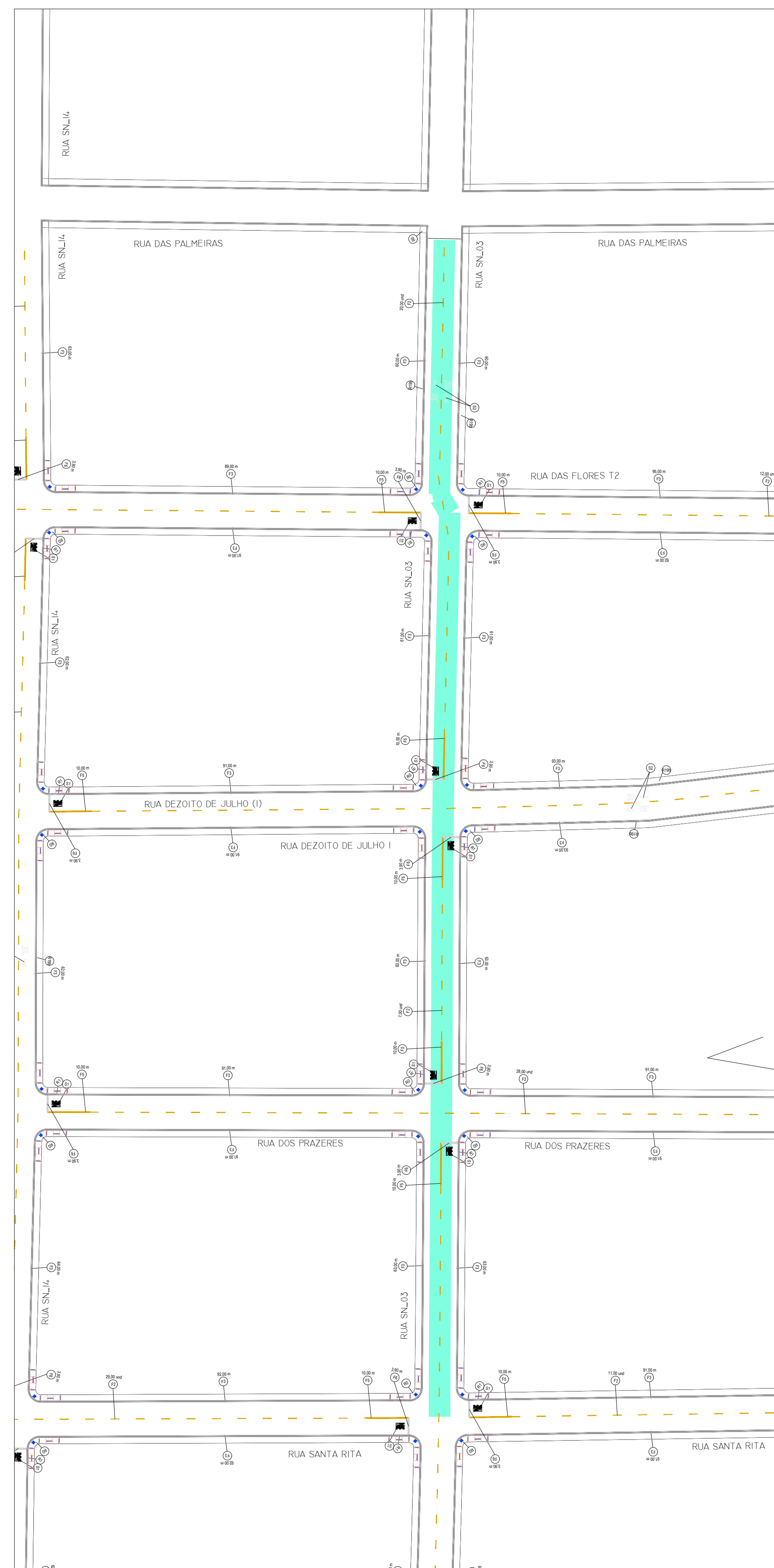
Projeto de Pavimentação Asfáltica de Vias Urbanas com drenagem e calçada na Sede do Município de Tartarugalzinho, alteração ou modificação deste projeto ou parte dele, com acréscimo e/ou decréscimo só poderá ser modificado com a autorização do projetista, sob pena de nulidade da licença para construção, de novo exame e aprovação da SEMIOS.

APROVADO EM_05_/08_/2024.

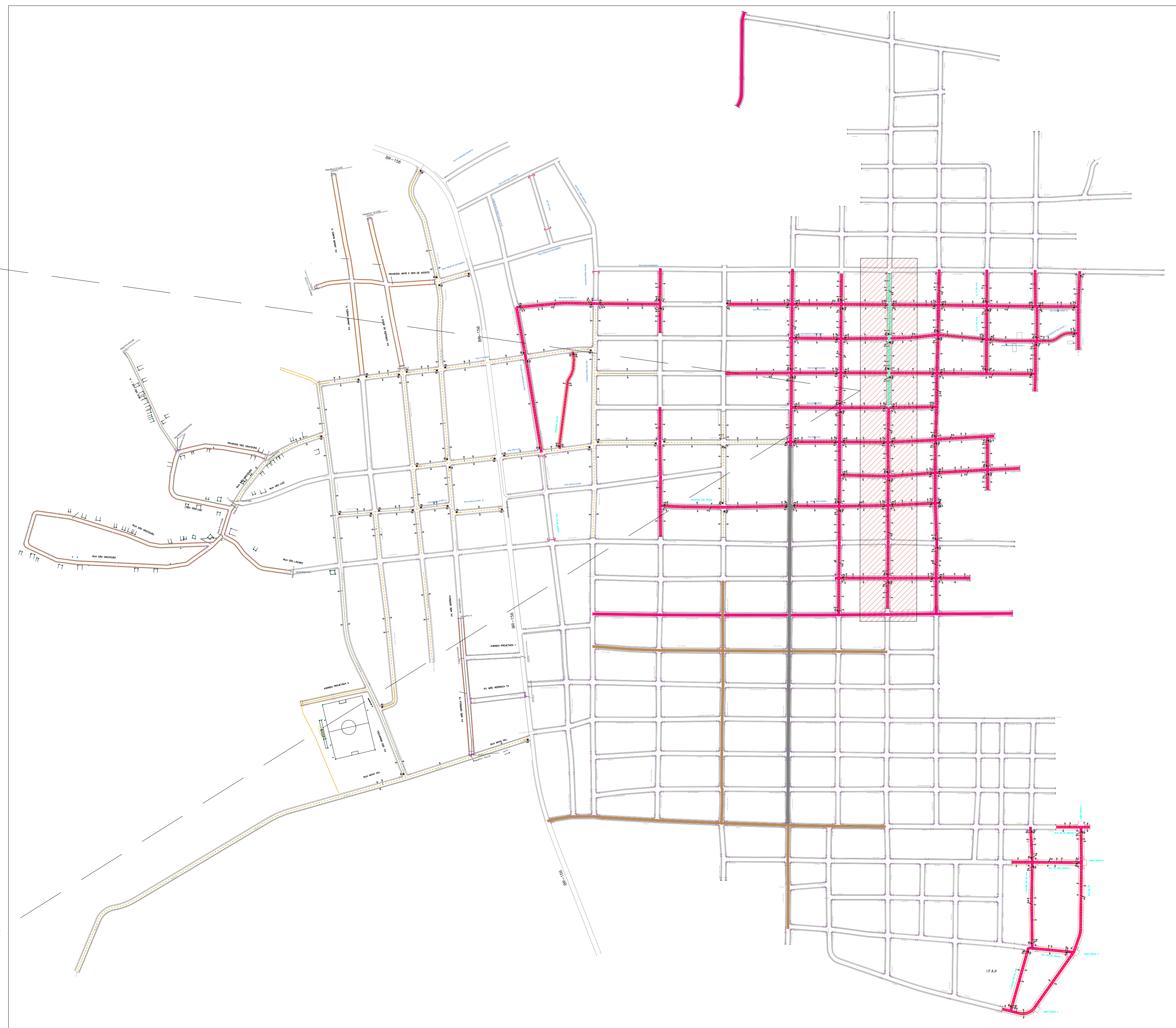
ALESSANDRO MATOS
PAIXÃO 03146843229
Analista
Alessandro Matos Paixão
Engenheiro Civil
CREA R.N.P n° 0319657850

MIGUEL DA SILVA
DUARTE JUNIOR 0312566280
Miguel da Silva Duarte Junior
Secretário
SEMIOS-decreto n° 028/2023-GAB-PMT

				
		2024	SNV	07/SNV
MUNICÍPIO DE TARTARUGALZINHO - AP		TARTARUGALZINHO - AP		MODIFICAÇÕES
SINALIZAÇÃO		CONVENIO Nº: 940129/2022		ÁREAS CONSTRUÍDA + m² AGOSTO / 2024
PAVIMENTAÇÃO ASFÁLTICA DE VIAS URBANAS COM DRENAGEM E CALÇADA NA SEDE DO MUNICÍPIO DE TARTARUGALZINHO.				ÁREA DO TERRENO: m² TOTAL
PLANTA BAIXA MUNICÍPIO DE TARTARUGALZINHO - AP				DATA:
SANDO R. GOMES BARRETO Engenheiro Civil CREA/RN: 151493/277 PAUP		DENISETE FERREIRA RONDILDO SILVA Técnicas de Engenharia		DATA: MAIO / 2024
BRUNO MANOEL REZENDE PREFEITO MUNICIPAL DE TARTARUGALZINHO - AP				DATA:
SECRETARIA DE INFRAESTRUTURA				ESCALA: INDICADA



RUA S/N 03 (EST. 27+3,440 ATÉ EST. 41+2,872)
Escala 1/750



PAVIMENTAÇÃO - PLANTA DE SITUAÇÃO
Escala 1:500

LEGENDA

VIAS À PAVIMENTAR

PISTA 8,00m LARG 11,60m
RUA S/N 03 (EST. 27+3,440 ATÉ EST. 41+2,872)

APROVAÇÃO DE PROJETO

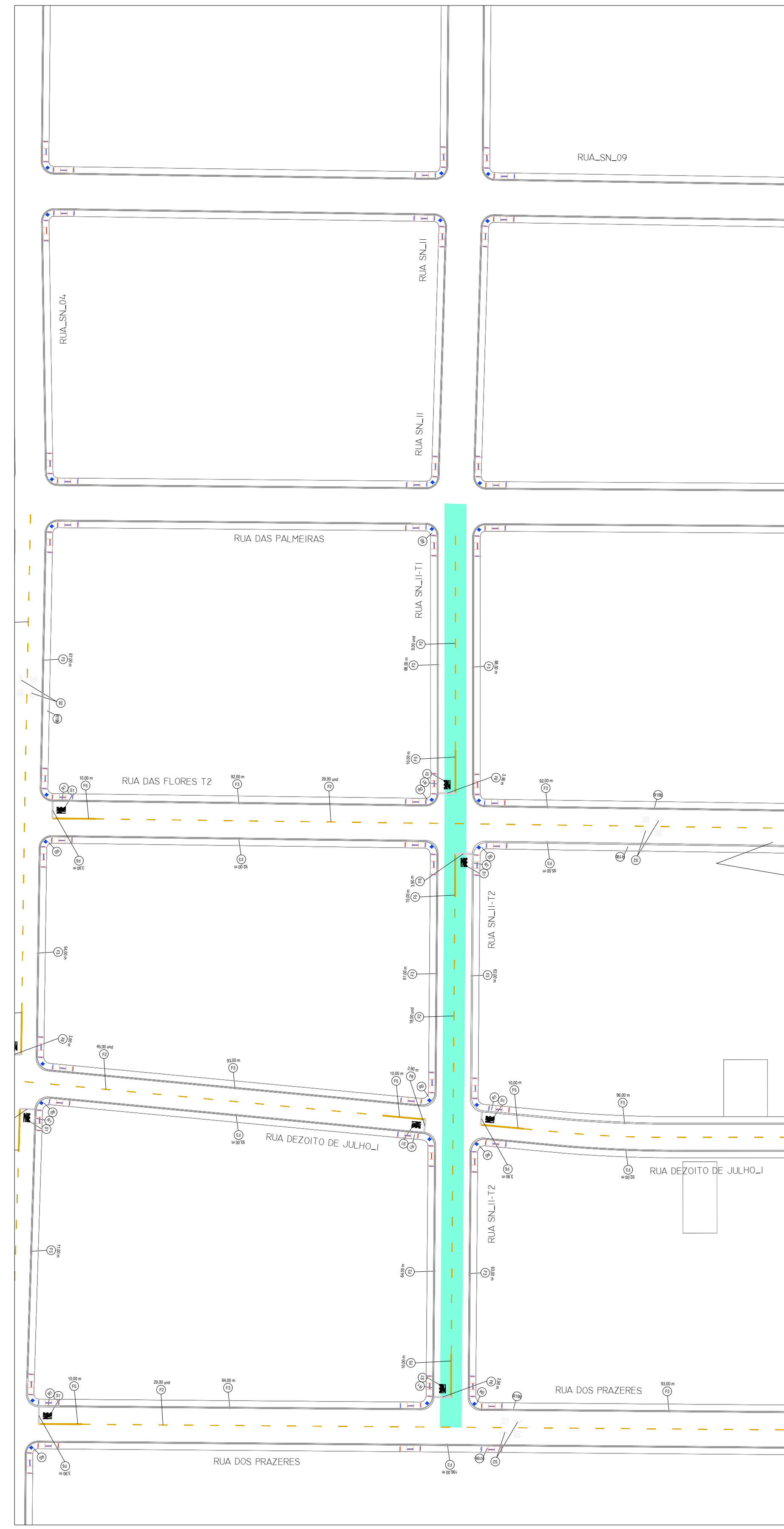
Projeto de Pavimentação Asfáltica de Vias Urbanas com drenagem e calçada na Sede do Município de Tartarugalzinho, alteração ou modificação deste projeto ou parte dele, com acréscimo e/ou decréscimo só poderá ser modificado com a autorização do projetista, sob pena de nulidade da licença para construção, de novo exame e aprovação da SEMIOS

APROVADO EM 05 / 08 / 2024.

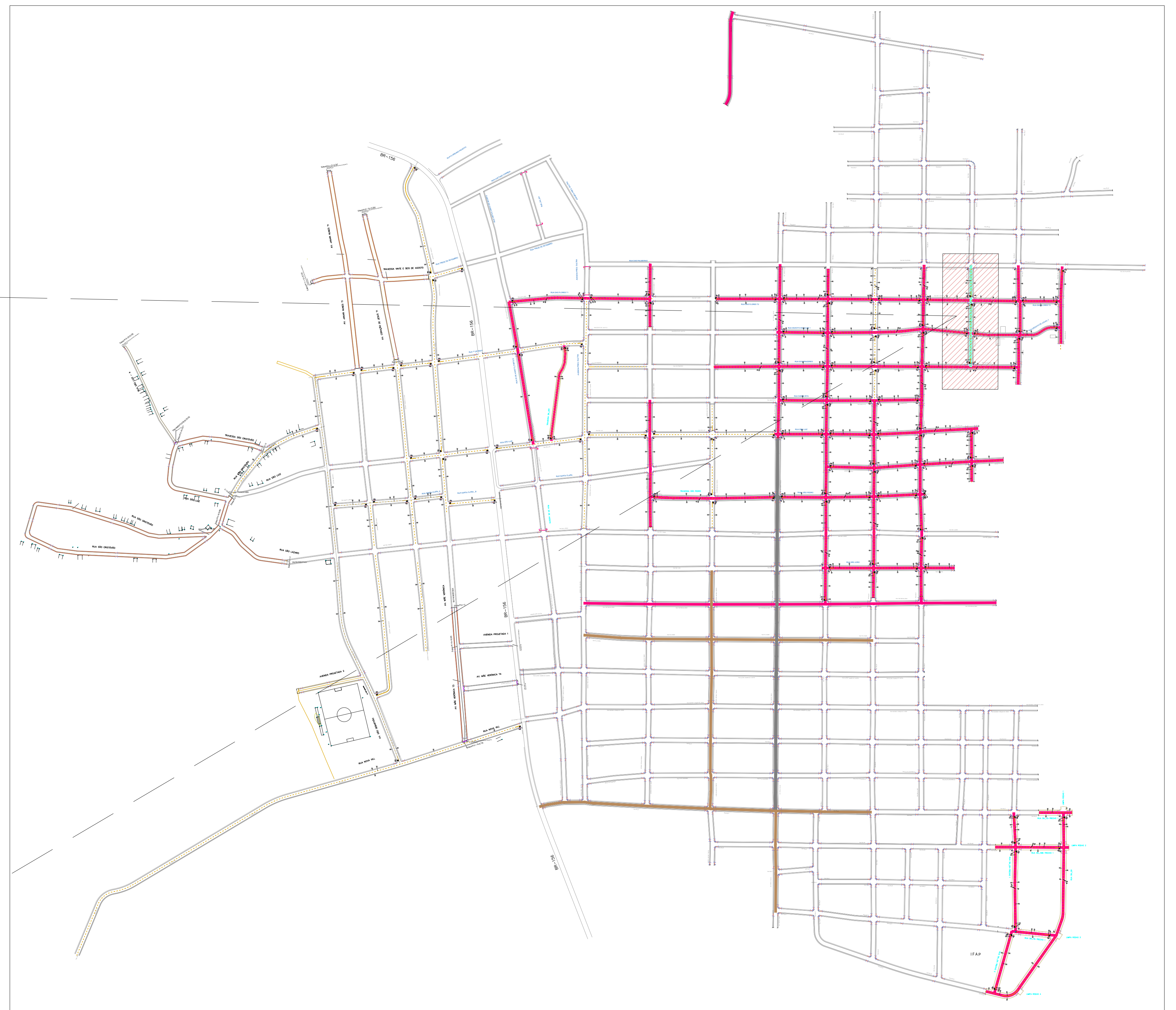
ALESSANDRO MATOS
PAIXÃO 03146845229
Analista
Alessandro Matos Paixão
Engenheiro Civil
CREA R.N.P n° 0319657850

MIGUEL DA SILVA
DUARTE JUNIOR 321566280
Miguel da Silva Duarte Junior
Secretário
SEMIOS-decreto n° 028/2023-GAB-PMT

				
		2024	SNV	08/SNV
MUNICÍPIO DE TARTARUGALZINHO - AP		TARTARUGALZINHO - AP		MODIFICAÇÕES
SINALIZAÇÃO		CONVENIO N° 940129/2022		ÁREAS CONSTRUÍDA + m² AGOSTO / 2024
PAVIMENTAÇÃO ASFÁLTICA DE VIAS URBANAS COM DRENAGEM E CALÇADA NA SEDE DO MUNICÍPIO DE TARTARUGALZINHO.				ÁREA DO TERRENO + m²
PLANTA BAIXA MUNICÍPIO DE TARTARUGALZINHO - AP				TOTAL
SANDO R. GOMES BARRO Engenheiro Civil CREA/RN: 151493/277 PAIMP		DENISE TEIXEIRA RONDILDO SILVA Técnicos em Engenharia		DATA: MAIO / 2024
BRUNO MANOEL REZENDE PREFEITO MUNICÍPIO DE TARTARUGALZINHO - AP		SECRETÁRIO DE INFRAESTRUTURA		DATA: INDICADA

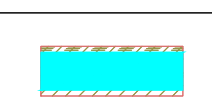


RUA S/N 11 T1 (EST. 10+16,380 ATÉ EST. 14+10,460) - T2 (EST. 0 ATÉ EST.7+0,890)
Escala 1/750



PAVIMENTAÇÃO - PLANTA DE SITUAÇÃO
Escala S/Esc

LEGENDA

 VIAS À PAVIMENTAR


PISTA 8,00m LARG 11,60m
RUA S/N 11 T1 (EST. 10+16,380 ATÉ EST. 14+10,460)
RUA SN 11 T2 (EST. 0 ATÉ EST.7+0,890)

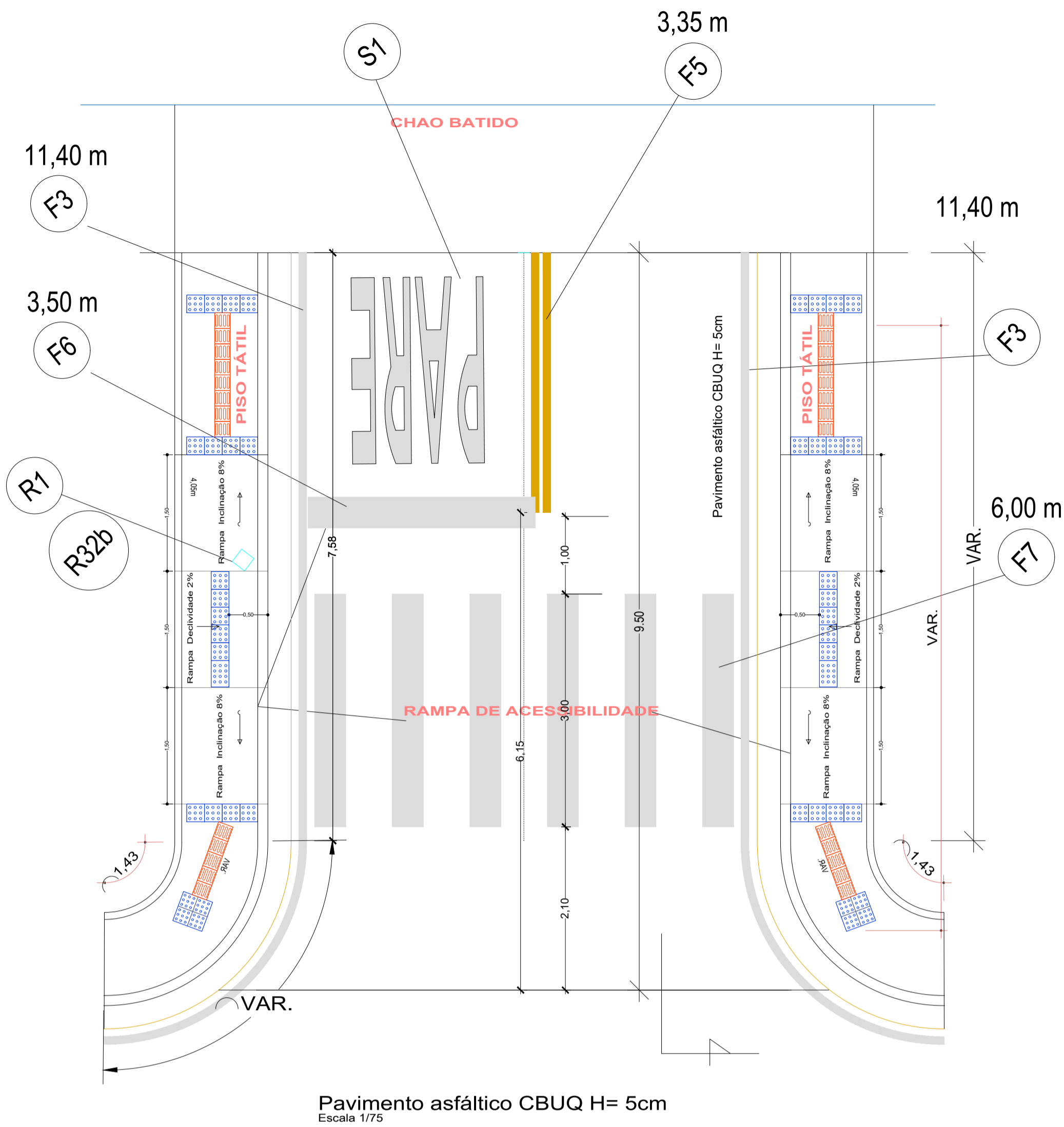
APROVAÇÃO DE PROJETO

Projeto de Pavimentação Asfáltica de Vias Urbanas com drenagem e calçada na Sede do Município de Tartarugalzinho, alteração ou modificação deste projeto ou parte dele, com acréscimo e/ou decréscimo só poderá ser modificado com a autorização do projetista, sob pena de nulidade da licença para construção, de novo exame e aprovação da SEMIOS

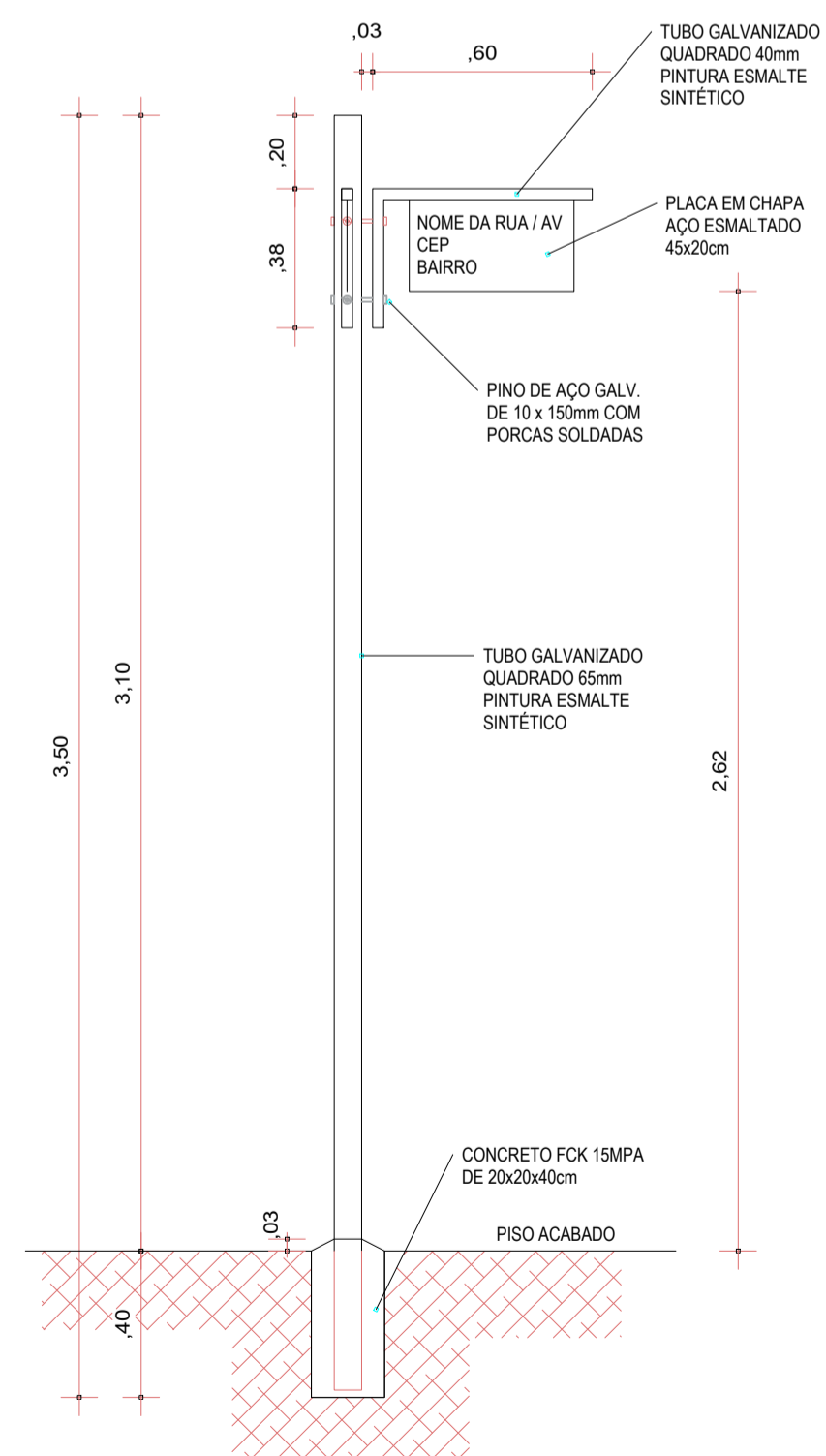
APROVADO EM 05 / 08 / 2024.

<p>ALESSANDRO MATOS PAIXÃO PAIXÃO 03146843229 ANALISTA Alessandro Matos Paixão Engenheiro Civil CREA R.N.P n° 0319657850</p>	<p>MIGUEL DA SILVA DUARTE JUNIOR 031321566380 Miguel da Silva Duarte Junior Secretário SEMIOS-decreto n° 028/2023-GAB-PMT</p>
--	---

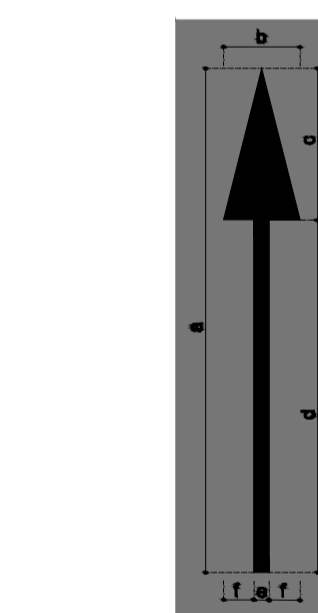
		<p>2024</p>	<p>SNV</p>	<p>09/SNV</p>	
<p>MUNICÍPIO DE TARTARUGALZINHO - AP</p>		<p>TARTARUGALZINHO - AP</p>		<p>MODIFICAÇÕES</p>	
<p>SINALIZAÇÃO</p>		<p>CONVENIO Nº: 940129/2022</p>		<p>ÁREAS CONSTRUÍDA + m²</p>	
<p>PAVIMENTAÇÃO ASFÁLTICA DE VIAS URBANAS COM DRENAGEM E CALÇADA NA SEDE DO MUNICÍPIO DE TARTARUGALZINHO.</p>		<p>PLANTA BAIXA MUNICÍPIO DE TARTARUGALZINHO - AP</p>		<p>ÁREA DO TERRENO + m²</p>	
<p>Sandro R. Gomes Barreto Engenheiro Civil CREA/RN 151493277 PAIMP</p>		<p>Diana Rosa Torres RONDILDO SILVA Técnicas de Engenharia</p>		<p>TOTAL</p>	
<p>BRUNO MANOEL REZENDE Secretário de Infraestrutura</p>		<p>MAIO / 2024</p>		<p>DATA</p>	
<p>SECRETARIA DE INFRAESTRUTURA</p>		<p>INDICADA</p>		<p>AGOSTO / 2024</p>	



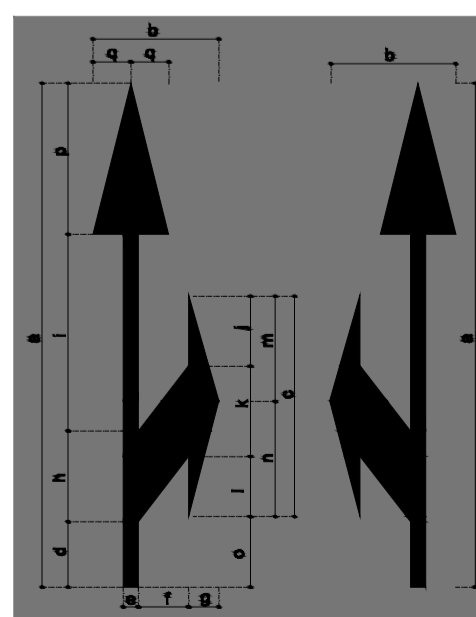
Pavimento asfáltico CBUQ H= 5cm
Escala 1/75



DET. PLACA INDICATIVA DE VIAS (R0)
Esc.:1/20



DIMENSÕES (m)					
a	b	c	d	e	f
5,00	0,75	1,50	3,30	0,15	0,30



DIMENSÕES (m)																
a	b	c	d	e	f	g	h	i	j	k	l	m	n	o	p	q
5,00	1,25	2,20	0,45	0,15	0,50	0,30	0,90	1,95	0,70	0,80	0,60	1,05	1,15	0,70	1,50	0,38

SINALIZAÇÃO VERTICAL

OBJETO	DIMENSÃO	DESCRIÇÃO
R1	L=0,25m	PARADA OBRIGATÓRIA
R19a	Ø=0,50m	VELOCIDADE MÁXIMA PERMITIDA
R19b		R19a - 30 Km/h
R19c		R19b - 40 Km/h R19c - 60 Km/h
R25c	Ø=0,50m	SIGA EM FRENTE OU A ESQUERDA
R25d	Ø=0,50m	SIGA EM FRENTE OU A DIREITA
R7	Ø=0,50m	PROIBIDO ULTRAPASSAR
R32b	LADO = 50cm	PASSAGEM SINALIZADA DE PEDESTRE
A-30a	LADO = 50cm	TRÂNSITO DE CICLISTAS
A-30b	LADO = 50cm	PASSAGEM SINALIZADA DE CICLISTAS
A-2a	LADO = 50cm	CURVA ACENTUADA A ESQUERDA
A-2b	LADO = 50cm	CURVA ACENTUADA A DIREITA
A-21e	LADO = 100cm	PONTE ESTREITA

LEGENDA

FAIXAS

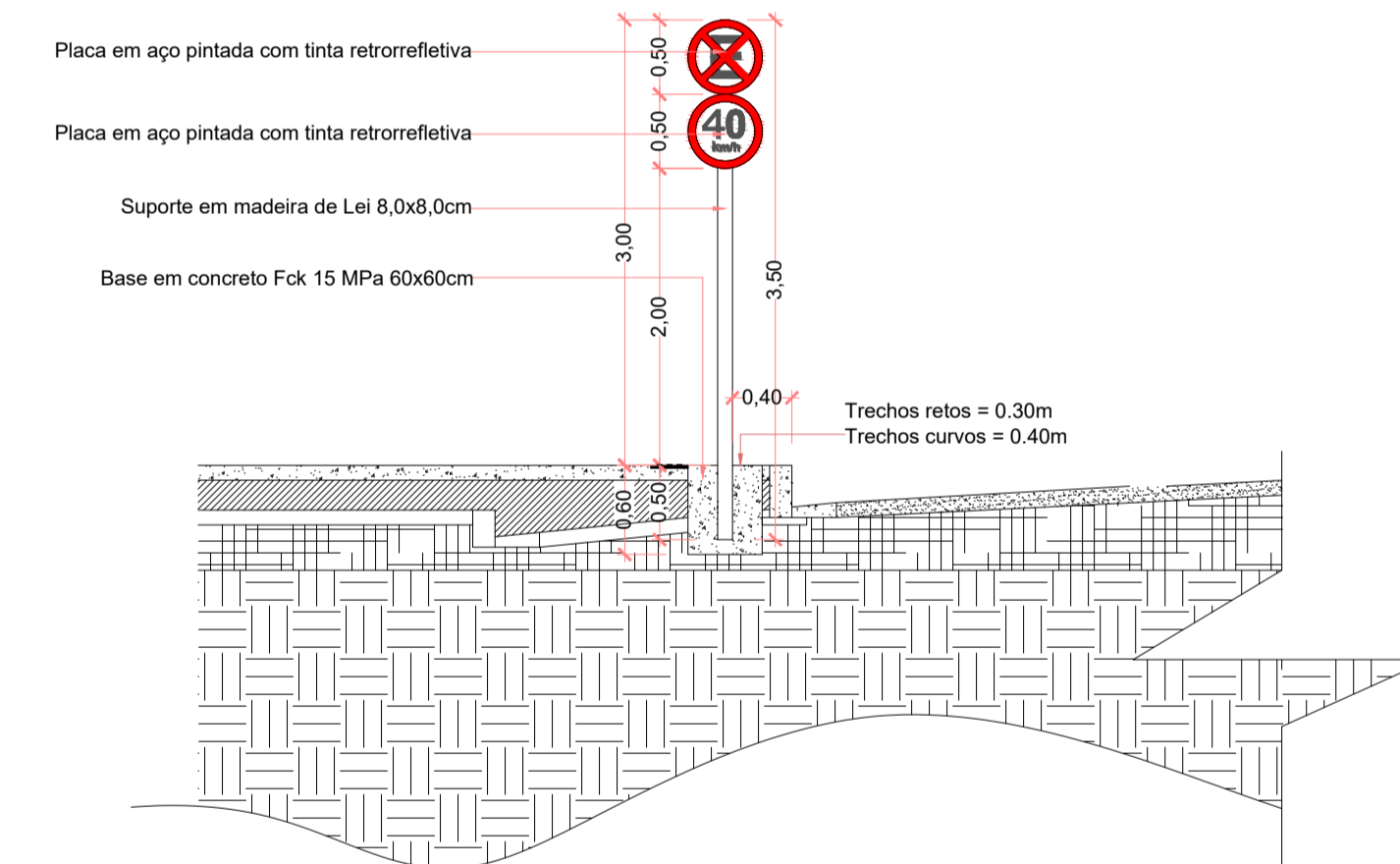
- F1 --- PINTURA DE FAIXA DESCONTÍNUA BRANCA ESP= 10cm, 100,0cm (Comprimento) e 200cm espaçado
- F2 - - - - PINTURA DE FAIXA DESCONTÍNUA AMARELA ESP= 10cm, 200,0cm (Comprimento) e 400cm espaçado
- F3 ——— PINTURA DE FAIXA CONTÍNUA BRANCA ESP= 10cm
- F4 ——— PINTURA DE FAIXA CONTÍNUA AMARELA ESP= 10cm
- F5 ——— PINTURA DE FAIXA DUPLA CONTÍNUA AMARELA ESP= 10cm, 15,0m (Comprimento) e 20cm espaçado
- F6 ——— PINTURA DE FAIXA INTERRUPÇÃO BRANCA ESP= 30cm
- F7 ——— PINTURA DE FAIXA PASSAGEM DE PEDESTRE BRANCA 40 x 300cm ESPAÇADA DE 60,0cm
- F8 ——— PINTURA DE FAIXA DE CANALIZAÇÃO BRANCA ESP= 15cm
- F9 ——— PINTURA DE FAIXA DE CANALIZAÇÃO AMARELA ESP= 15cm
- F10 ——— PINTURA DE FAIXA ÁREA DE CONFLITO AMARELA ESP= 15cm, 100x100cm distanciado

SINAIS

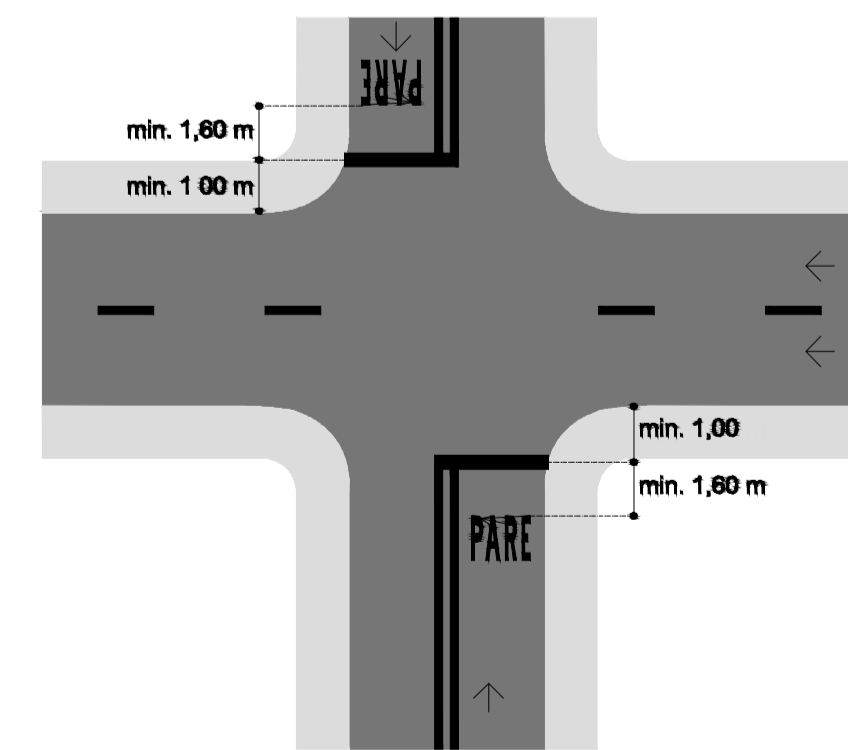
- S1 PARE PINTURA DE SINAL "PARE" COR BRANCA 217 x 240cm = 5,20m²
- S2 40 PINTURA DE SINAL "40Km/h" COR BRANCA (200x200cm) + (200x100cm) = 6,0m²
- S3 → PINTURA DE SETA DIRECIONAL COR BRANCA 1,08m²
- S4 → PINTURA DE SETA DIRECIONAL COR BRANCA 1,87m²

OBSTÁCULOS

- T1 7un TACHÃO 100x100mm (COR DE ACORDO COM FAIXA SOBREPOSTA) é indicado a quantidade
- T2 7un TACHÃO 250x100mm (COR DE ACORDO COM FAIXA SOBREPOSTA) é indicado a quantidade



Detalhe placas de Sinalização Viária
Esc.:1/50



V ≤ 80	1,60
--------	------


APROVAÇÃO DE PROJETO

Projeto de Pavimentação Asfáltica de Vias Urbanas com drenagem e calçada na Sede do Município de Tartarugalzinho, alteração ou modificação deste projeto ou parte dele, com acréscimo e/ou decréscimo so poderá ser modificado com a autorização do projetista, sob pena de nulidade da licença para construção, de novo exame e aprovação da SEMIOS

APROVADO EM 05 / 08 / 2024.

<p>ALESSANDRO MATOS <small>Assinado de forma digital por ALESSANDRO MATOS PAIXAO-03146845229 PAIXAO-03146845229 PAIXAO-03146845229</small></p> <p>Analista Alessandro Matos Paixão Engenheiro Civil CREA R.N.P. n° 0319657850</p>	<p>MIGUEL DA SILVA <small>Assinado de forma digital por MIGUEL DA SILVA DUARTE JUNIOR-031566200 MIGUEL DA SILVA DUARTE JUNIOR-031566200</small></p> <p>Analista Miguel da Silva Duarte Junior Secretário SEMIOS-decreto n° 028/2023-GAB-PMT</p>
---	---

	ANO 2024	TIPO SNV	FOLHA 10/SNV SUB-FOLHA: A/A
MUNICÍPIO DE TARTARUGALZINHO - AP		LOCAL TARTARUGALZINHO - AP	
SINALIZAÇÃO			
CONVENIO Nº 940129/2022			
PAVIMENTAÇÃO ASFÁLTICA DE VIAS URBANAS COM DRENAGEM E CALÇADA NA SEDE DO MUNICÍPIO DE TARTARUGALZINHO.		ÁREAS CONSTRUIDAS + m ²	
PLANTA BAIXA DE SINALIZAÇÃO DETALHES - SNV		DATA MAIO / 2024	
BRUNO MANOEL REZENDE Prefeito Município de Tartarugalzinho - AP		DATA MAIO / 2024	
SECRETARIO DE INFRAESTRUTURA		ESC INDICADA	



LEGENDA

VIAS A PAVIMENTAR

- RUA DAS FLORES T2 (EST. 21+19,00 ATÉ EST. 48+17,926) PISTA 8,00m LARG 11,60m
- RUA DEZOITO DE JULHO 1 (EST. 20+2,830 ATÉ EST. 35+13,40) PISTA 8,00m LARG 11,60m
- RUA DEZOITO DE JULHO 1 (EST. 35+13,40 ATÉ EST. 40+14,660) PISTA 6,00m LARG 9,60m
- RUA DOS PRAZERES 1 (EST. 13+12,230 ATÉ EST. 40+15,120) PISTA 8,00m LARG 11,60m
- RUA SANTA RITA (EST. 0,00 ATÉ EST. 15+2,250) PISTA 8,00m LARG 11,60m
- AVENIDA COSTA E SILVA (EST. 5+5,880 ATÉ EST. 24) PISTA 8,00m LARG 11,60m
- RUA SN 14 (EST. 6+6,750 ATÉ EST. 42) PISTA 8,00m LARG 11,60m
- RUA SN 03 (EST. 27+3,440 ATÉ EST. 61+19,989) PISTA 8,00m LARG 11,60m
- RUA SN 11 T1 (EST. 10+16,380 ATÉ EST. 14+10,460) PISTA 8,00m LARG 11,60m
- RUA SN 11 T2 (EST. 0 ATÉ EST. 7+0,890) PISTA 8,00m LARG 11,60m

PAVIMENTAÇÃO - PLANTA DE SITUAÇÃO
Escala 1:3000

APROVAÇÃO DE PROJETO

Projeto de Pavimentação Asfáltica de Vias Urbanas com drenagem e calçada na Sede do Município de Tartarugalzinho, alteração ou modificação deste projeto ou parte dele, com acréscimo e/ou decréscimo só poderá ser modificada com a autorização do projetista, sob pena de nulidade da licença para construção, de novo exame e aprovação do SEMIOS

APROVADO EM 08 / 08 / 2024.

ALESSANDRO MATOS PARA00314644229 Engenheiro Civil CREA R.N.P. nº 0319657850	Analista	MIGUEL DA SILVA DUARTE PARA00312156286 Secretário	Secretário
--	----------	--	------------

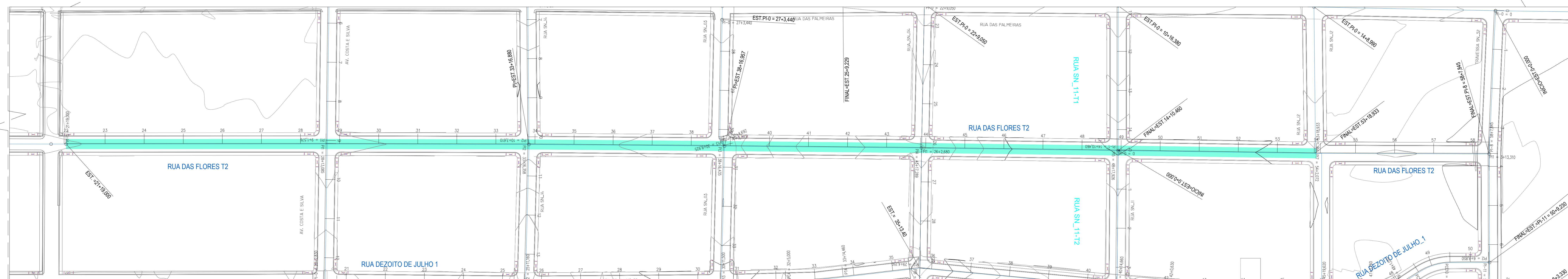
GOVERNO FEDERAL		2024	TOP	01/TOP
MINISTÉRIO DAS CIDADES				
MUNICÍPIO DE TARTARUGALZINHO - AP		TARTARUGALZINHO - AP		AGOSTO / 2024
TOPOGRAFIA				CONVENIO Nº 949129/2022
PAVIMENTAÇÃO ASFÁLTICA DE VIAS URBANAS COM DRENAGEM E CALÇADA NA SEDE DO MUNICÍPIO DE TARTARUGALZINHO.				ÁREA CONSTRUIDA - m²
PAVIMENTAÇÃO - PLANTA DE SITUAÇÃO				0
SINÉCIO R. Gomes Barreto CREA RN 15149377 PAMP				ÁREA TOTAL - m²
BRUNO MANOEL REZENDE PREFEITO MUNICIPAL DE TARTARUGALZINHO - AP				0
SECRETARIA DE ADMINISTRAÇÃO				INDICADA



PAVIMENTAÇÃO - PLANTA DE SITUAÇÃO
Escala SI/EsC

LEGENDA

 VIAS A PAVIMENTAR



RUA DAS FLORES T2 (EST. 21+19,00 ATÉ EST. 53+18,933)
Escala 1/750

APROVAÇÃO DE PROJETO

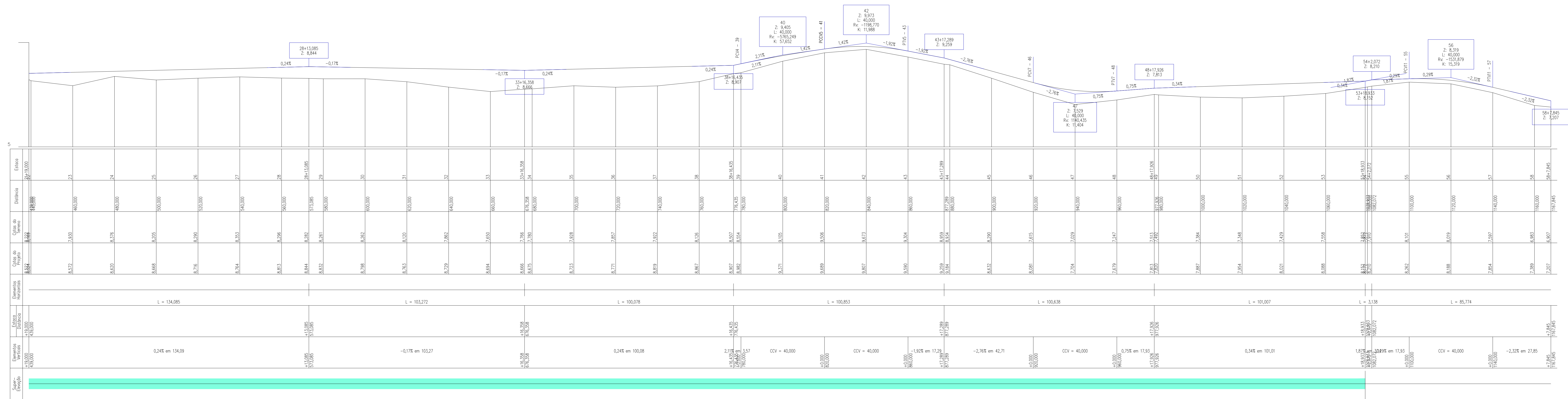
Projeto de Pavimentação Asfáltica de Vias Urbanas com drenagem e calçada na Sede do Município de Tartarugalzinho, alteração ou modificação deste projeto ou parte dele, com acréscimo e/ou decréscimo só poderá ser modificado com a autorização do projetista, sob pena de nulidade da licença para construção, de novo exame e aprovação da SEMOS.

APROVADO EM: 05 / 08 / 2024.

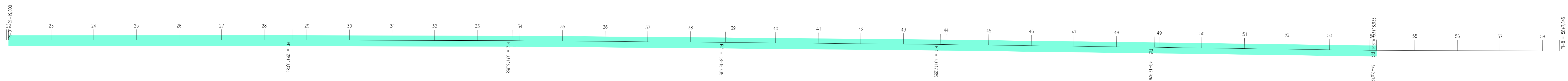
ALEXANDRE MATOS
PAVAD0314848229
Engenheiro Civil
CREA RJ 15143377 PAV/PA

MIGUEL DA SILVA
DANTE
SANTOS
MIGUEL DA SILVA
Secretário
SEMIOS - decreto nº 028/2023 - GAB-PMT

GOVERNO FEDERAL	2024	TOP	02/TOP
MINISTÉRIO DAS CIDADES			
MUNICÍPIO DE TARTARUGALZINHO - AP	TARTARUGALZINHO - AP		
TOPOGRAFIA			
PAVIMENTAÇÃO ASFÁLTICA DE VIAS URBANAS COM DRENAGEM E CALÇADA NA SEDE DO MUNICÍPIO DE TARTARUGALZINHO.			
RUA DAS FLORES T2 (EST. 21+19,00 ATÉ EST. 53+18,933)			
DATA	DATA		
MARÇO 2024	MARÇO 2024		
INDICADA	INDICADA		



PERFIL LONGITUDINAL RUA DAS FLORES T2 (EST. 21+19,00 ATÉ EST. 53+18,933)
Escala 1/750



PERFIL LONGITUDINAL RUA DAS FLORES T2 (EST. 21+19,00 ATÉ EST. 53+18,933)
Escala 1/1000

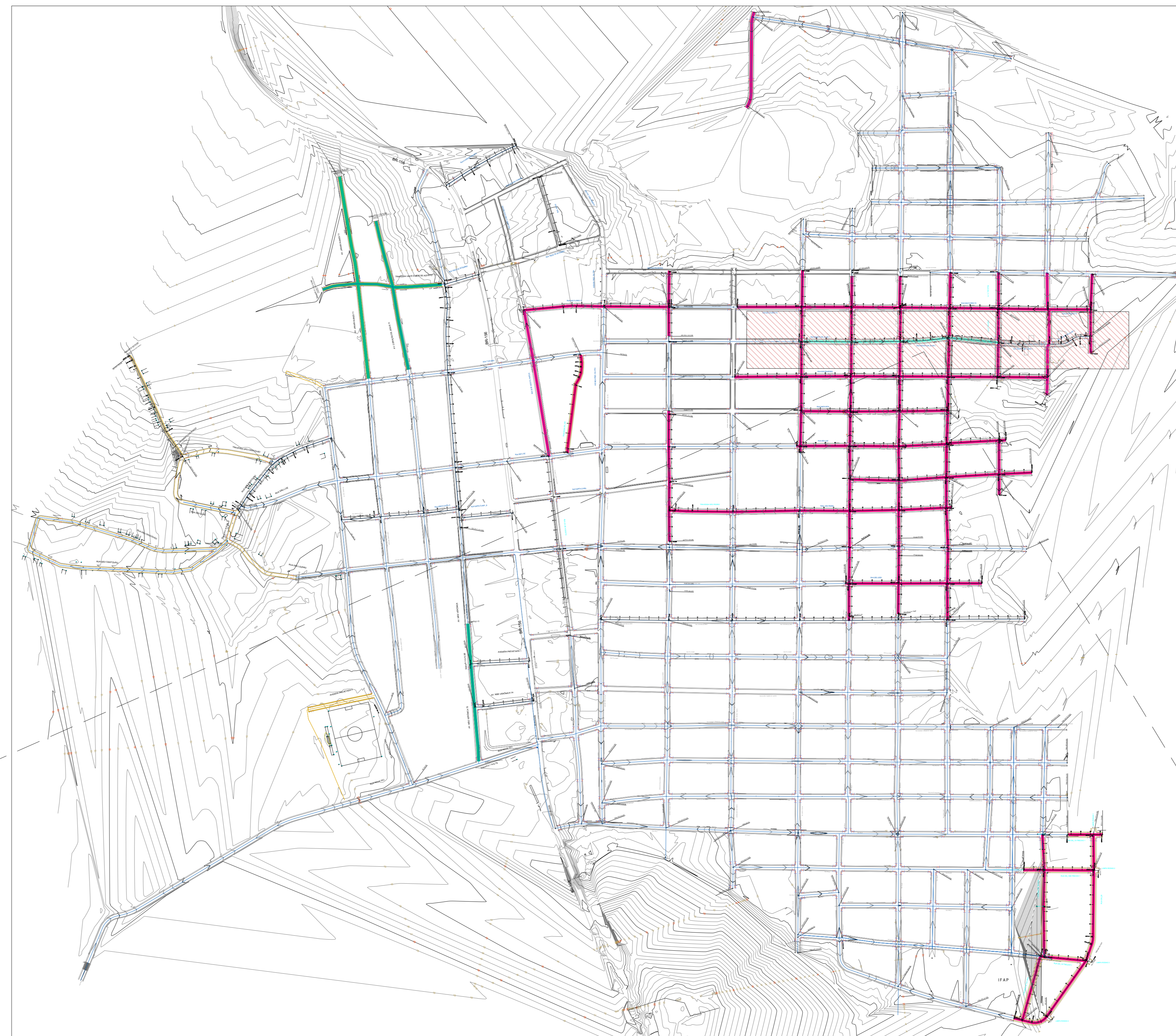
APROVAÇÃO DE PROJETO

Projeto de Pavimentação Asfáltica de Vias Urbanas com drenagem e calçada na Sede do Município de Tartarugalzinho, alteração ou modificação deste projeto ou parte dele, com acréscimo e/ou decréscimo só poderá ser modificada com a autorização do projetista, sob pena de nulidade da licença para construção, de novo exame e aprovação do SEMIOS

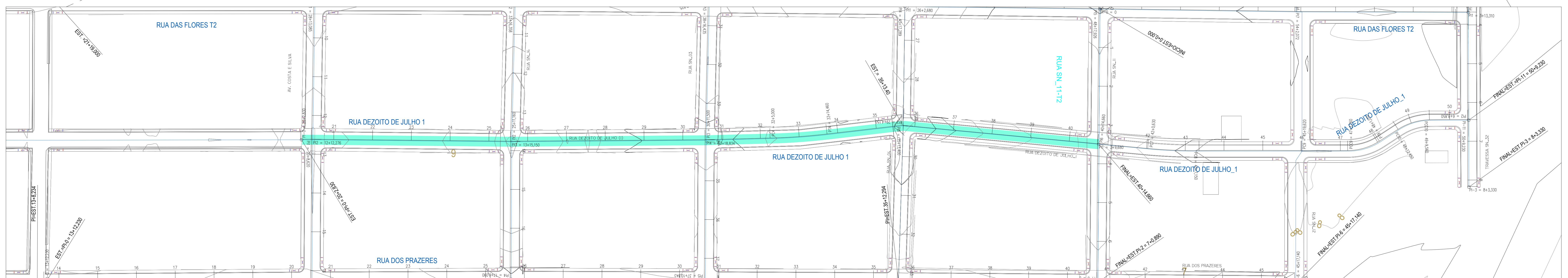
APROVADO EM 05 / 08 / 2024.

<p>ALISSANDRO MATEO PAA00016648229 Engenheiro Civil CREA R.N.P. nº 0319657850</p>	<p>NIKOLAI DA SILVA DUARTE PAA00015259626 Secretário SEMIOS - decreto nº 028/2023-GAB-PMT</p>
---	---

GOVERNO FEDERAL	2024	TOP	03/TOP
MUNICÍPIO DE TARTARUGALZINHO - AP	TARTARUGALZINHO - AP	A/B	A/B
TOPOGRAFIA		CONVENIO Nº 340/202022	
PAVIMENTAÇÃO ASFÁLTICA DE VIAS URBANAS COM DRENAGEM E CALÇADA NA SEDE DO MUNICÍPIO DE TARTARUGALZINHO.		AGOSTO/2024	
PERFIL RUA DAS FLORES T2 (EST. 21+19,00 ATÉ EST. 53+18,933)		MAYO/2024	
SINTESE		REVISÃO	
Y		E	
O		R	



PAVIMENTAÇÃO - PLANTA DE SITUAÇÃO
Escala S1Esc



RUA DEZOITO DE JULHO 1 (EST. 20+2,830 ATÉ EST. 40+14,660)
Escala 1/750

LEGENDA

VIAS À PAVIMENTAR

APROVAÇÃO DE PROJETO

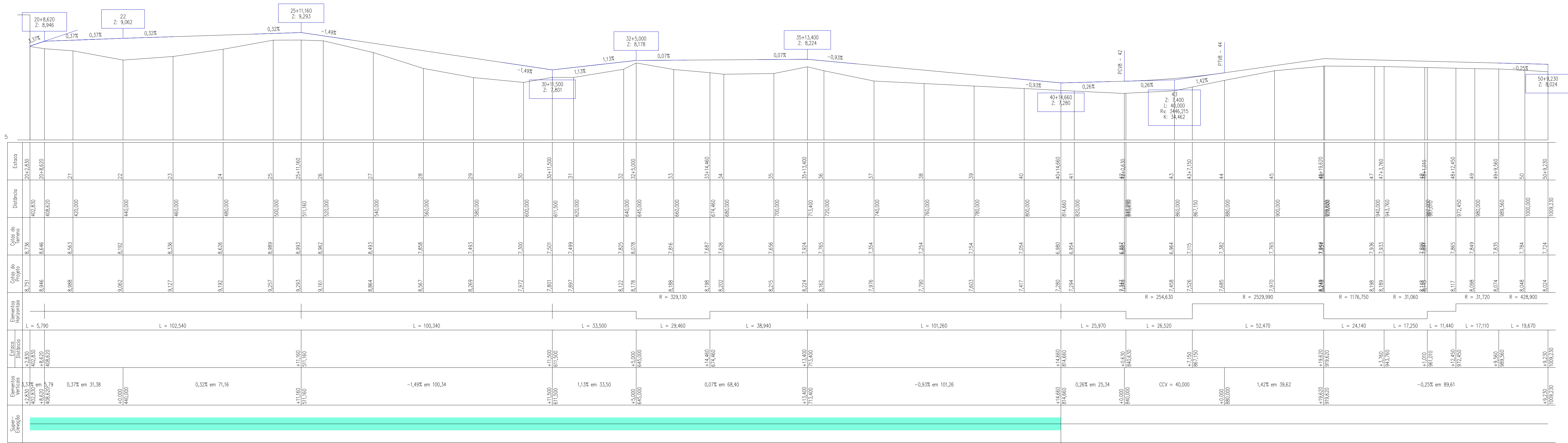
Projeto de Pavimentação Asfáltica de Vias Urbanas com drenagem e calçada na Sede do Município de Tartarugalzinho, alteração ou modificação deste projeto ou parte dele, com acréscimo e/ou decréscimo só poderá ser modificada com a autorização do projetista, sob pena de nulidade da licença para construção, de novo exame e aprovação da SEMOS.

APROVADO EM 05/08/2024.

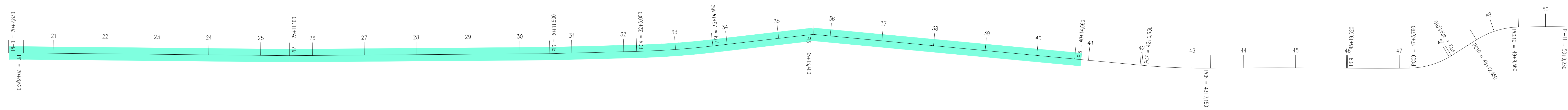
ALESSANDRO MATOS, Analista de Engenharia
PAISAD 01164841229
Sérgio R. Gomes Brito, Analista de Engenharia
ALESSANDRO MATOS PAIXÃO, Engenheiro Civil
CREA R.N.P. nº 0319657850

ARQUEL DA SILVA, Secretário de Infraestrutura
PAISAD 01164841229
Miguel do Silva Duarte Junior, Secretário
SEMOS-decreto nº 028/2023-GAB-PMT

GOVERNO FEDERAL	2024	TOP	05/TOP
MINISTÉRIO DAS CIDADES			
MUNICÍPIO DE TARTARUGALZINHO - AP			
TOPOGRAFIA			
PAVIMENTAÇÃO ASFÁLTICA DE VIAS URBANAS COM DRENAGEM E CALÇADA NA SEDE DO MUNICÍPIO DE TARTARUGALZINHO.		ARQUIVO CONSULTADO Nº	AGOSTO/2024
RUA DEZOITO DE JULHO 1 (EST. 20+2,830 ATE EST. 40+14,660)		ARQUIVO DESENHO Nº	
RUA DEZOITO DE JULHO 1 (EST. 20+2,830 ATE EST. 40+14,660)		DATA	MARÇO/2024
SÉRGIO R. GOMES BRITO, Engenheiro Civil		ELABORADO POR	BRUNO MANOEL REZENDE
ALESSANDRO MATOS PAIXÃO, Engenheiro Civil		REVISADO POR	BRUNO MANOEL REZENDE
CREA R.N.P. nº 0319657850		SECRETARIA DE ADMINISTRAÇÃO	INDICADA



PERFIL LONGITUDINAL RUA DEZOITO DE JULHO 1 (EST. 20+2,830 ATÉ EST. 40+14,660)
Escala 1/750



PERFIL LONGITUDINAL RUA DEZOITO DE JULHO 1 (EST. 20+2,830 ATÉ EST. 40+14,660)
Escala 1/1000

APROVAÇÃO DE PROJETO

Projeto de Pavimentação Asfáltica de Vias Urbanas com drenagem e calçada na Sede do Município de Tartarugalzinho, alteração ou modificação deste projeto ou parte dele, com acréscimo e/ou decréscimo so poderá ser modificado com a autorização do projetista, sob pena de nulidade da licença para construção, de novo exame e aprovação da SEMIOS

APROVADO EM 05 / 08 / 2024.

<p>ALESSANDRO MATOS PAIXÃO 03146845229 Analista Engenheiro Civil CREA R.N.P n° 0319657850</p>	<p>MIGUEL DA SILVA JUNIOR 03131566280 Miguel da Silva Duarte Junior Secretário SEMIOS-decreto n° 028/2023-GAB-PMT</p>
---	---

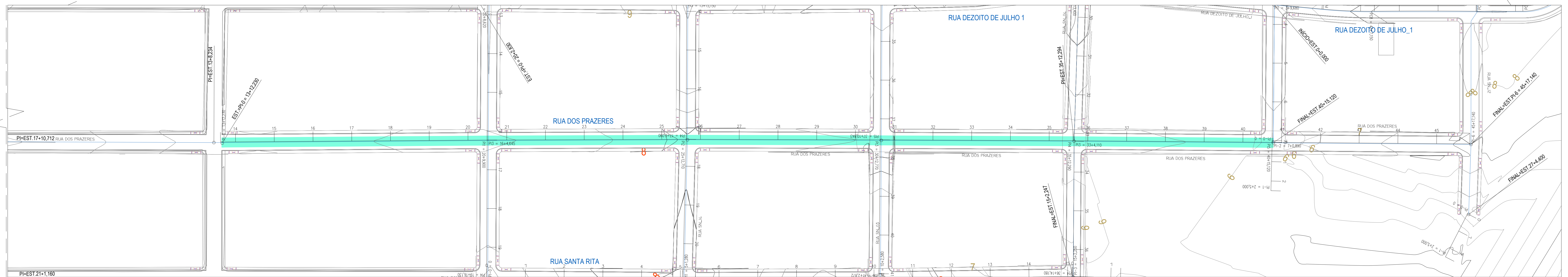
GOVERNO FEDERAL MINISTÉRIO DAS CIDADES	2024	TOP	06/TOP	SUBDIVISÃO: A/A	
MUNICÍPIO DE TARTARUGALZINHO - AP		LOCAL: TARTARUGALZINHO - AP		MODIFICAÇÕES:	
TOPOGRAFIA			CONVENIO N° 540128/2022		
PAVIMENTAÇÃO ASFÁLTICA DE VIAS URBANAS COM DRENAGEM E CALÇADA NA SEDE DO MUNICÍPIO DE TARTARUGALZINHO.			ÁREA DO TERRENO: A= m²		
PERFIL RUA DEZOITO DE JULHO 1 (EST. 20+2,830 ATÉ EST. 40+14,660)			TOTAL		
Sandro R. Gomes Barreto Engenheiro Civil CREA/RN 15149277 PAUP			DATA: MAIO / 2024		
BRUNO MANOEL REZENDE Engenheiro Civil CREA/RN 15149277 PAUP			DATA: MAIO / 2024		
SECRETARIA DE INFRAESTRUTURA			INDICADA		



PAVIMENTAÇÃO - PLANTA DE SITUAÇÃO
Escala 5/500

LEGENDA

VIAS À PAVIMENTAR



RUA DOS PRAZERES (EST. 13+12,230 ATÉ EST. 40+15,120)
Escala 1/750

APROVAÇÃO DE PROJETO

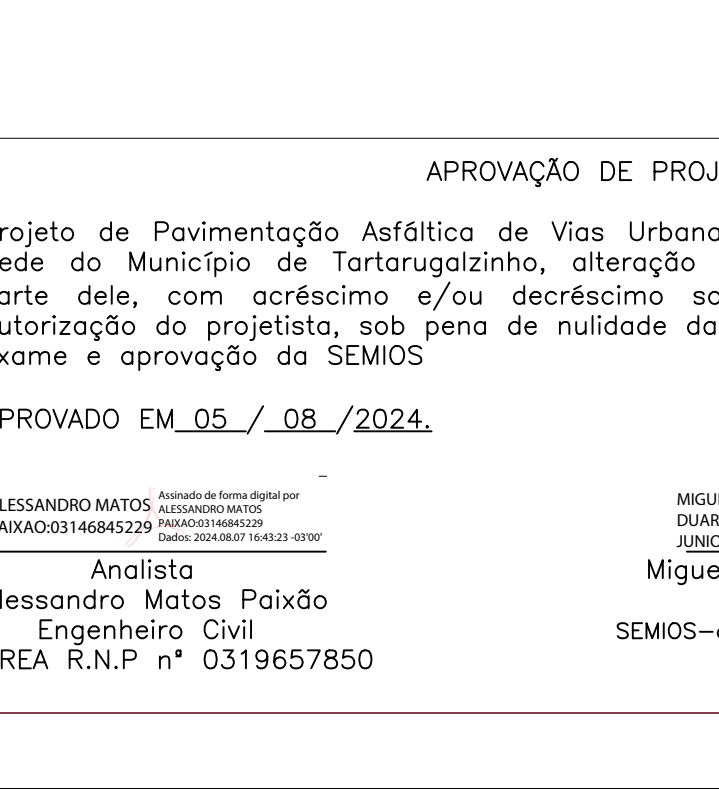
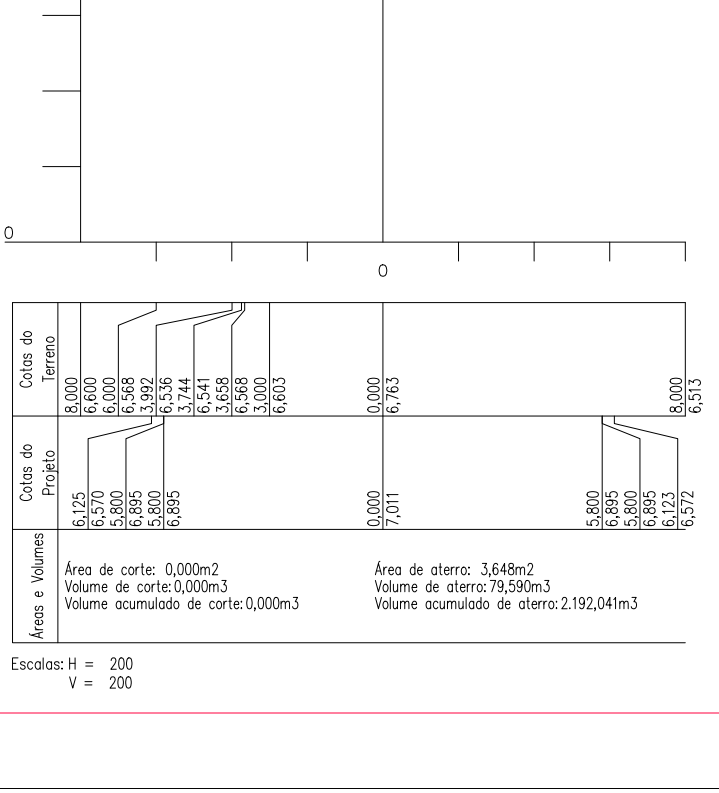
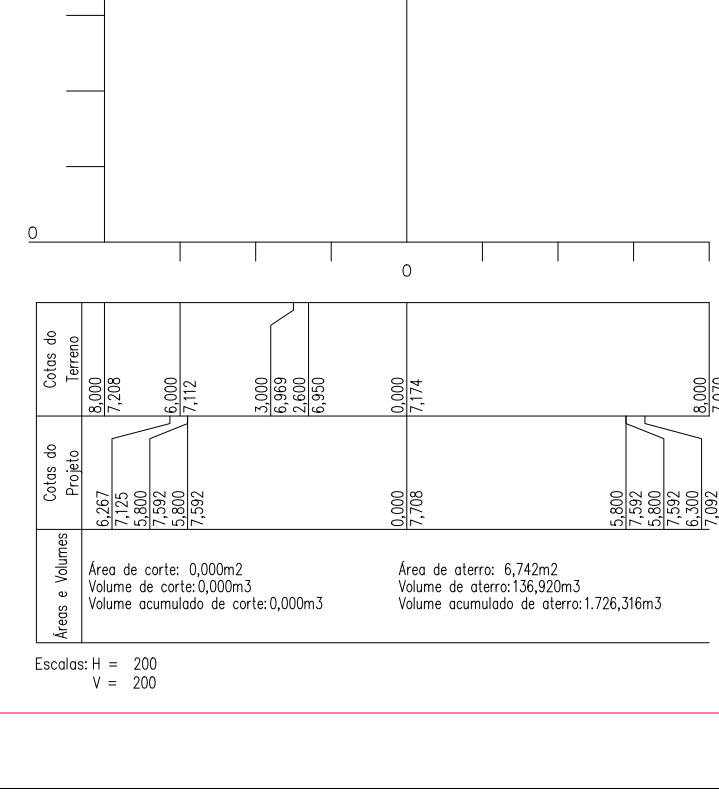
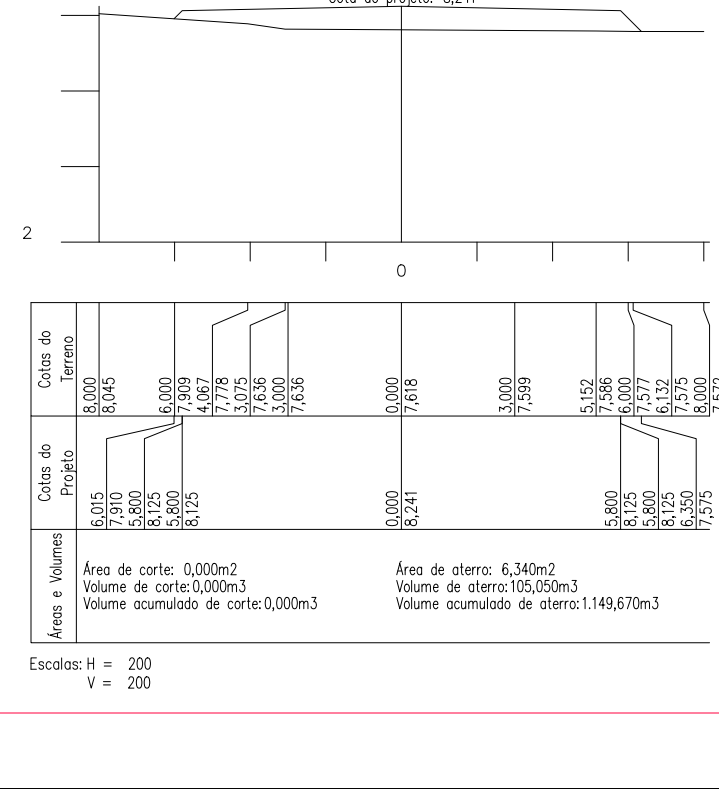
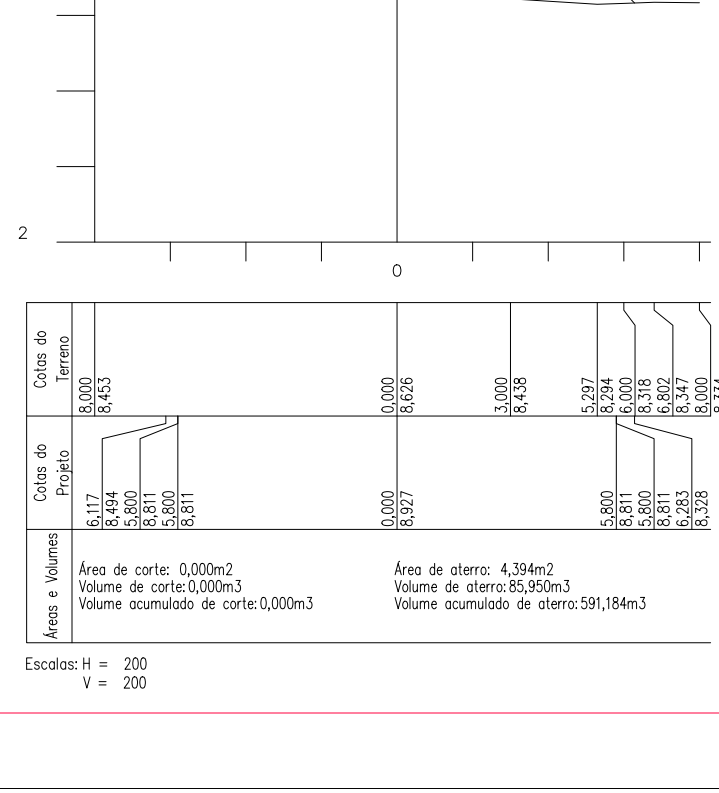
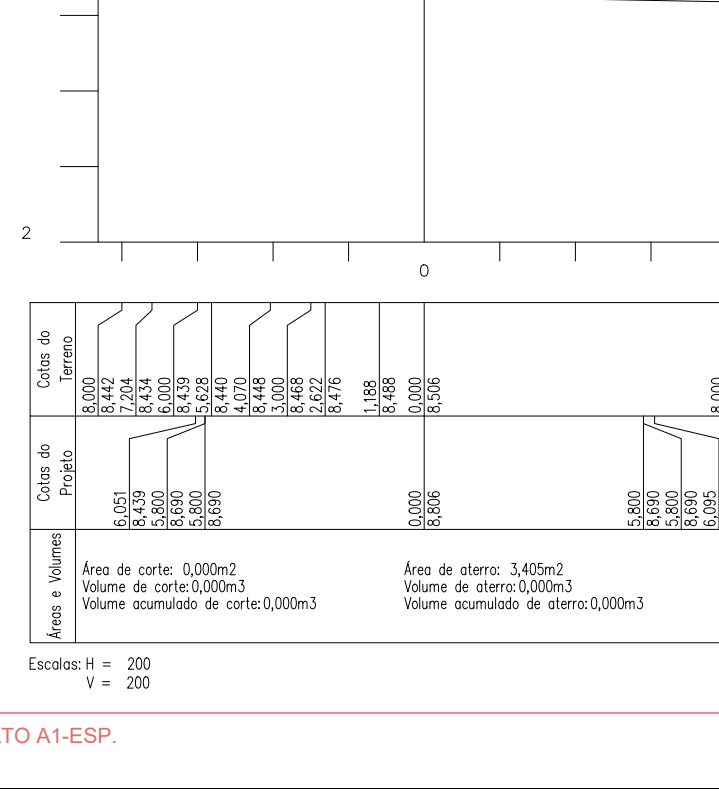
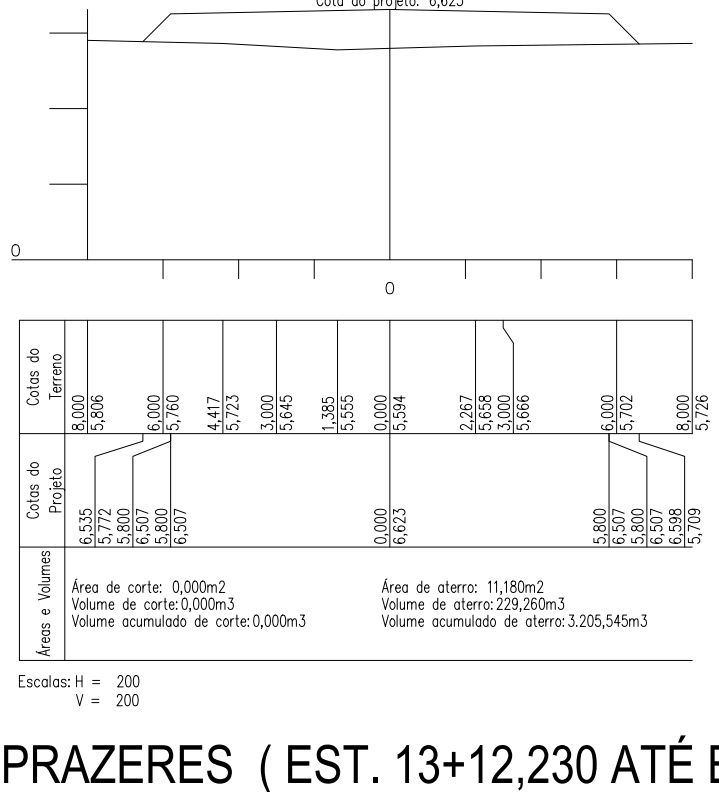
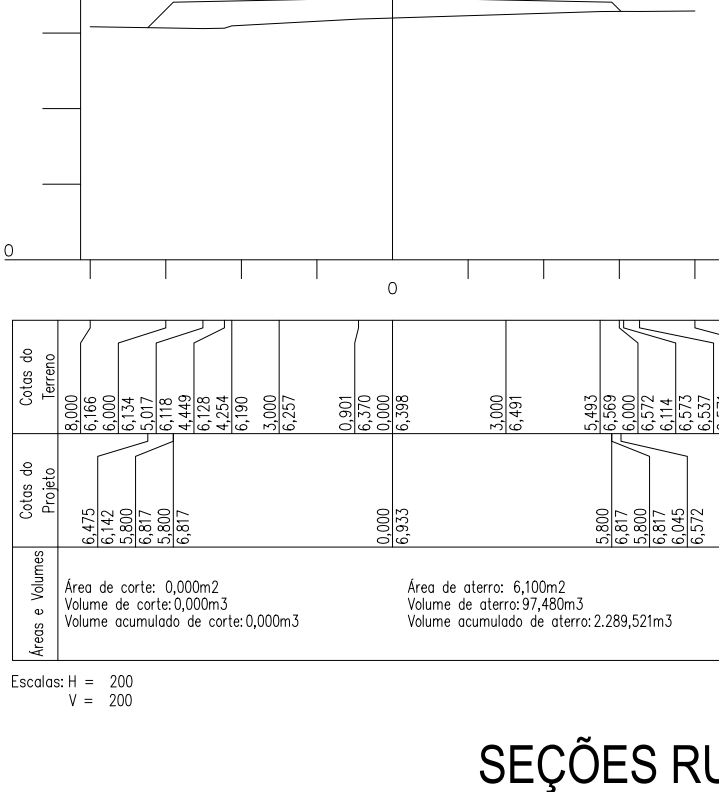
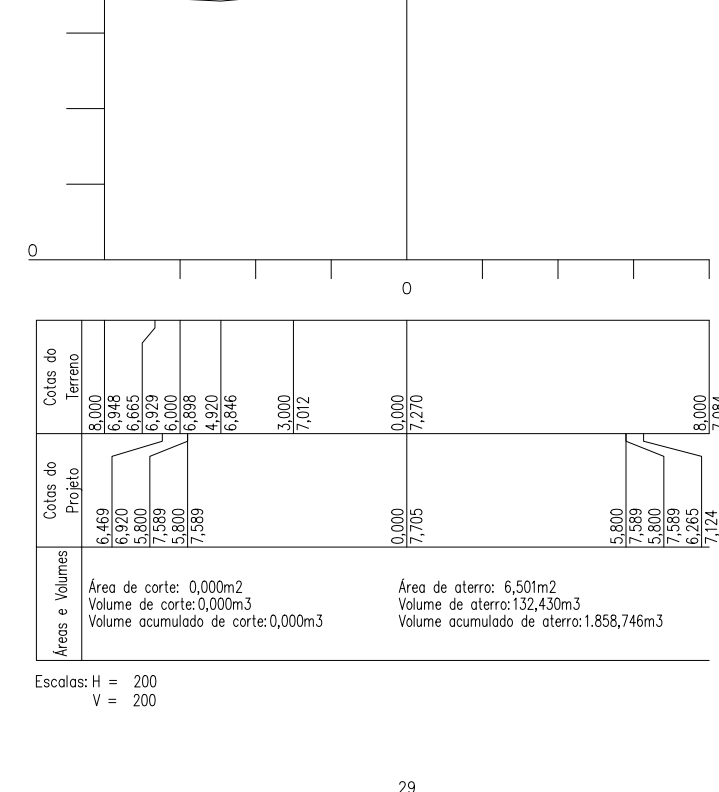
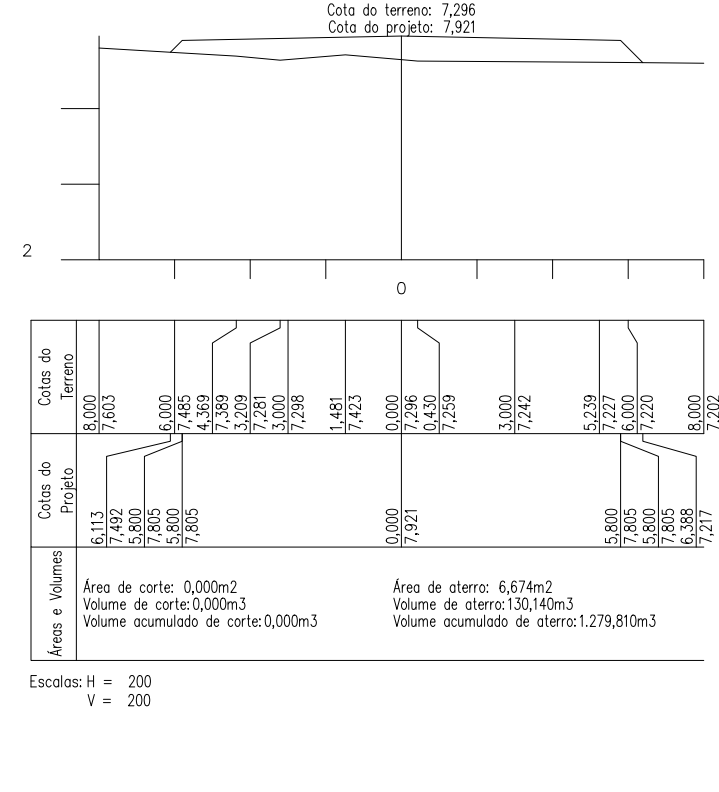
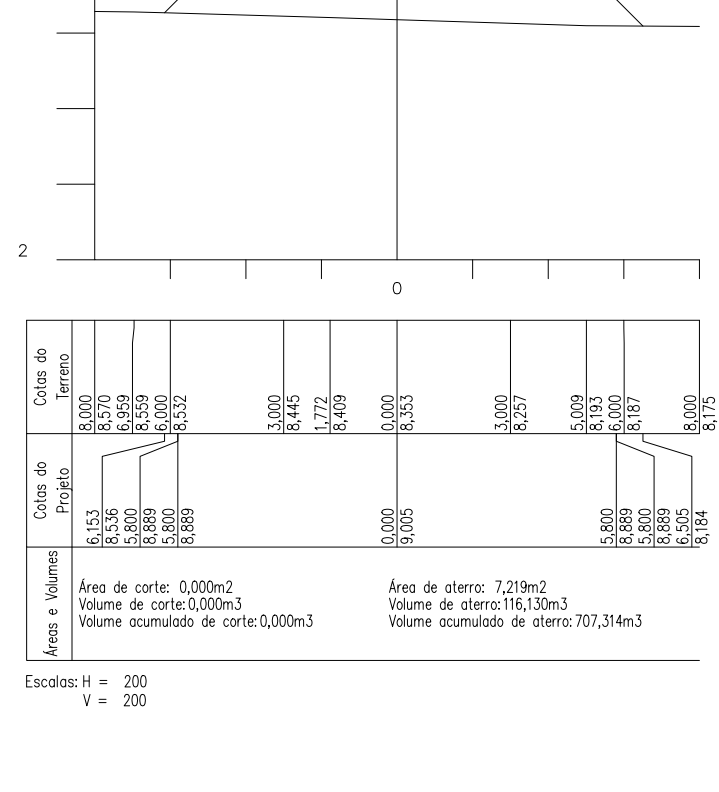
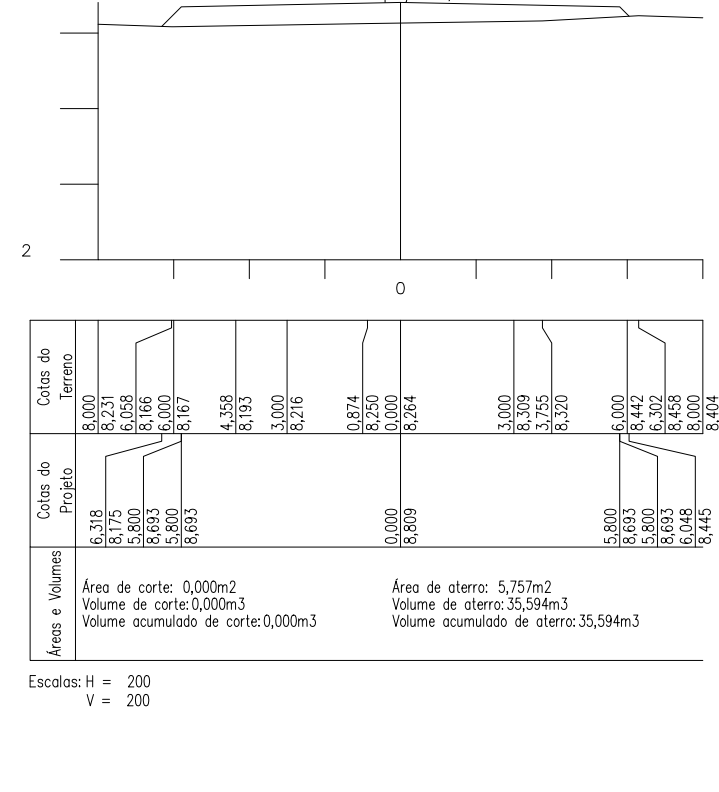
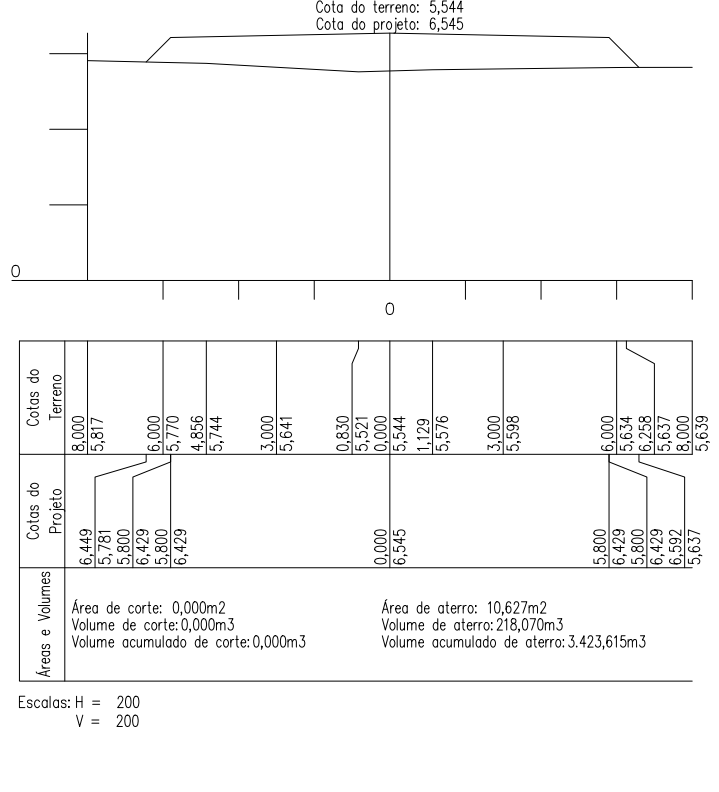
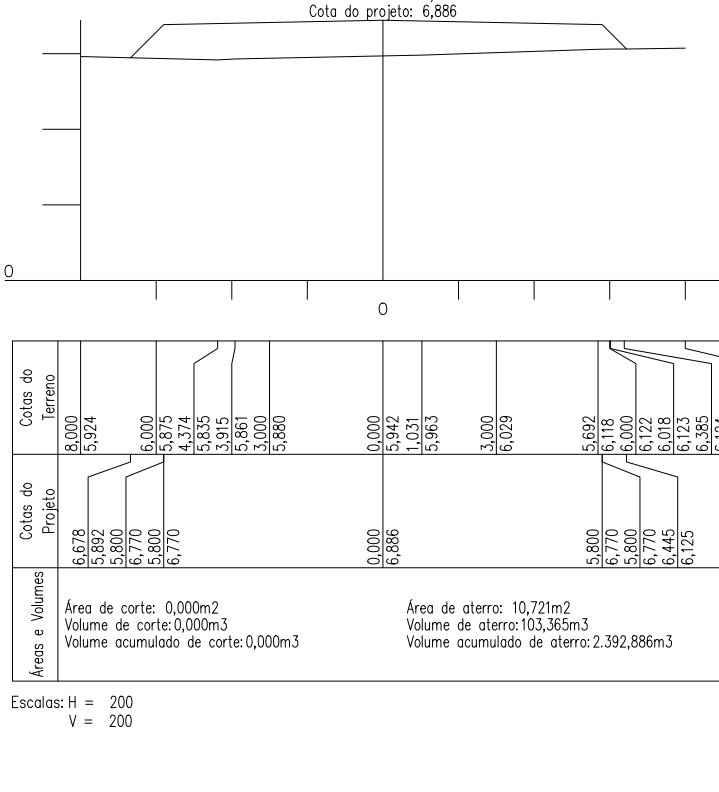

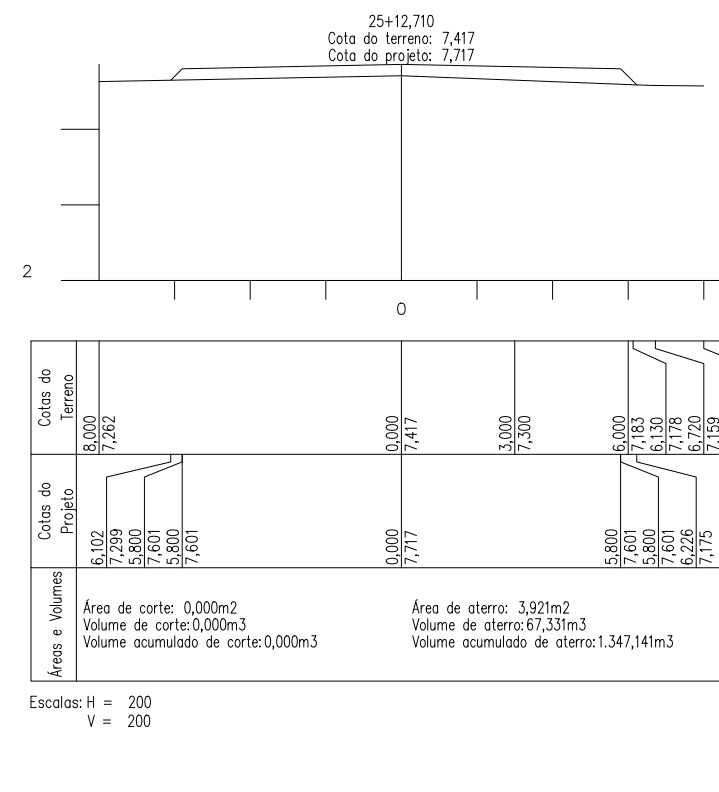
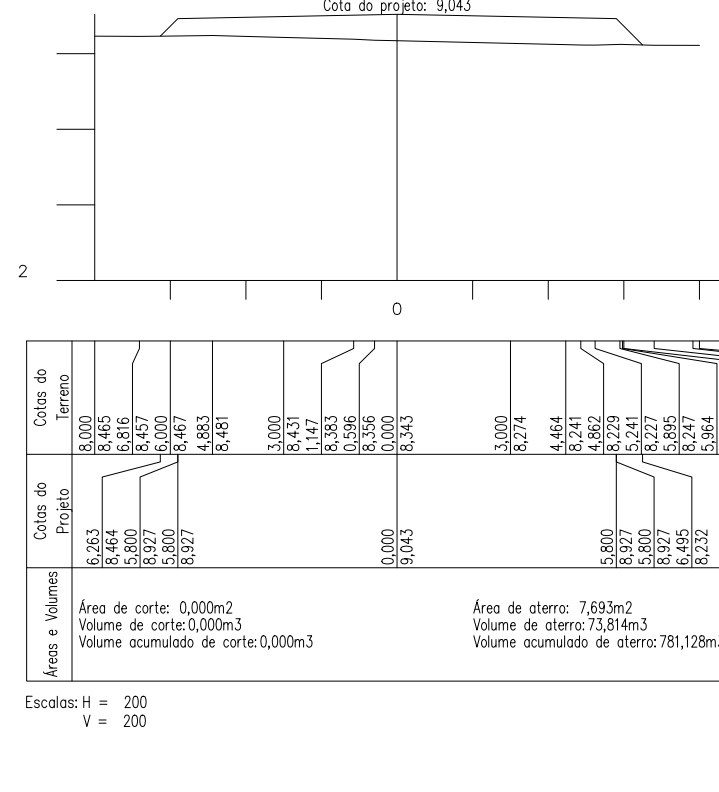
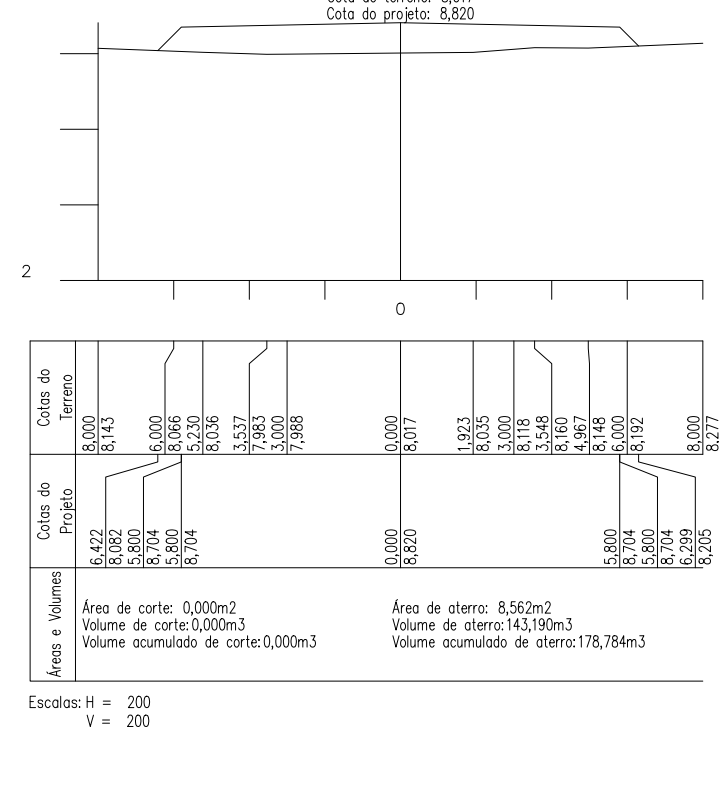
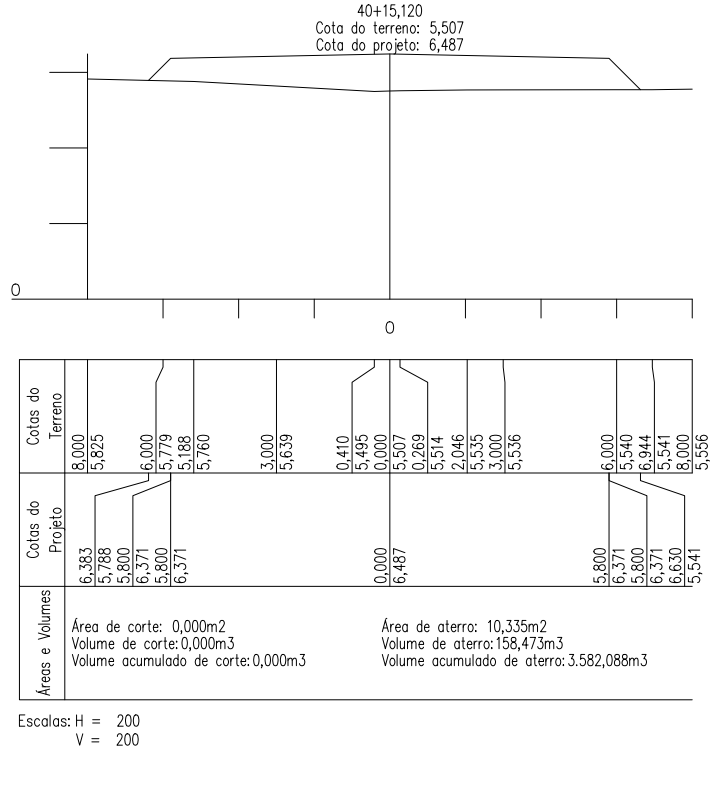
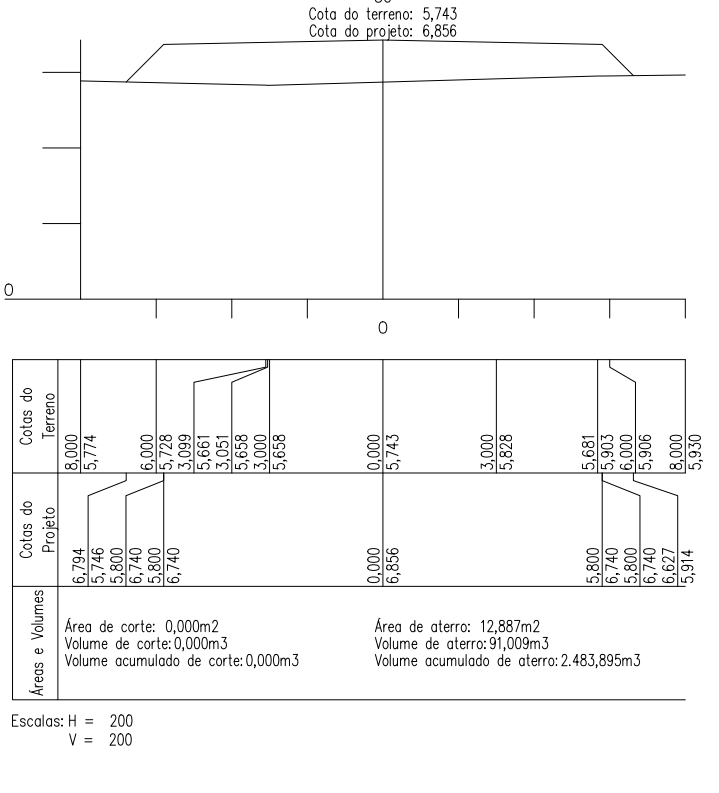
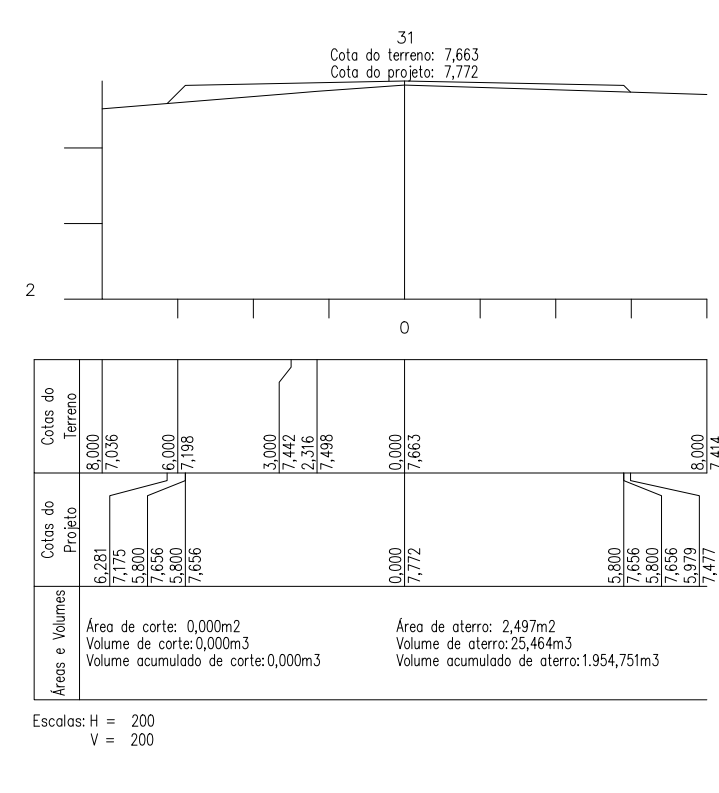
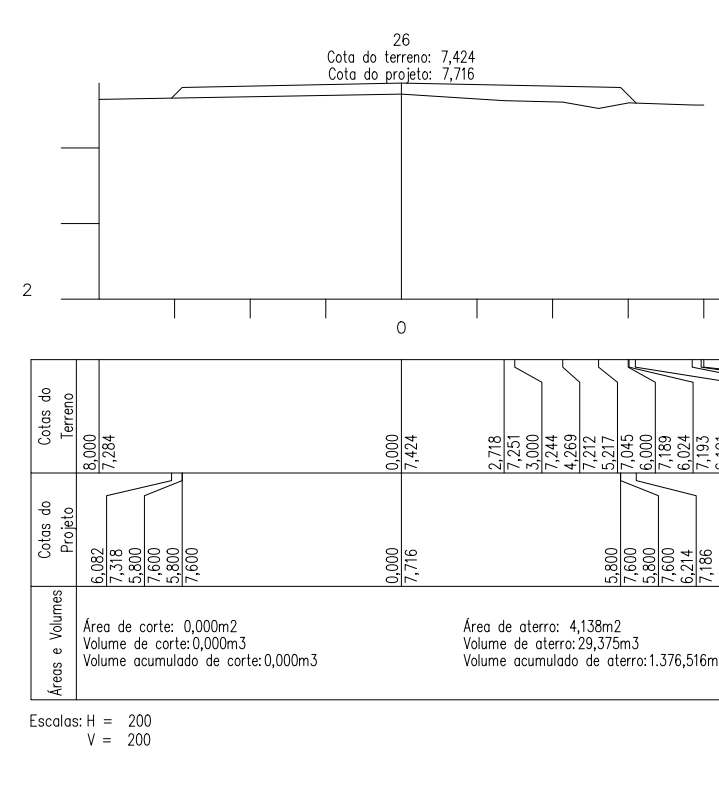
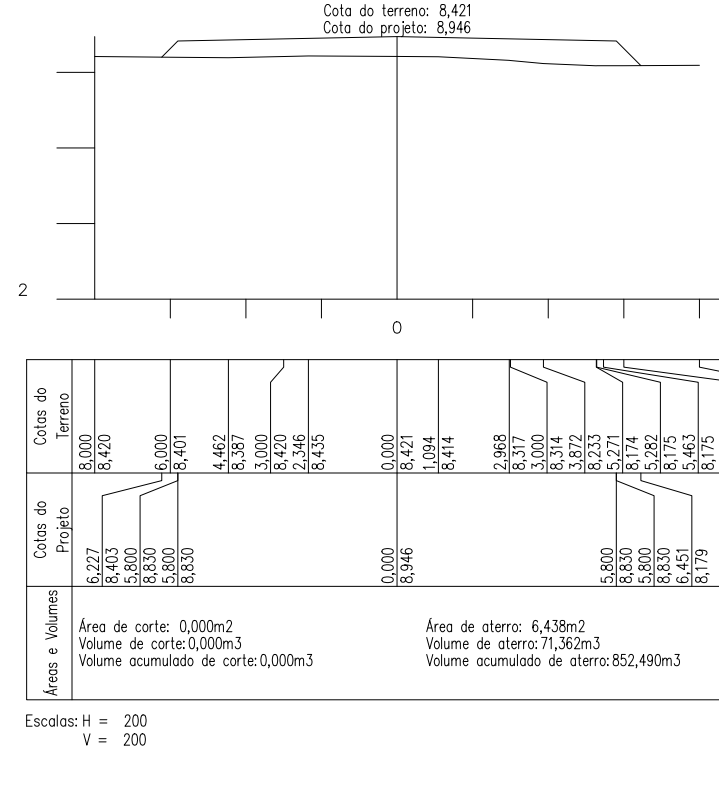
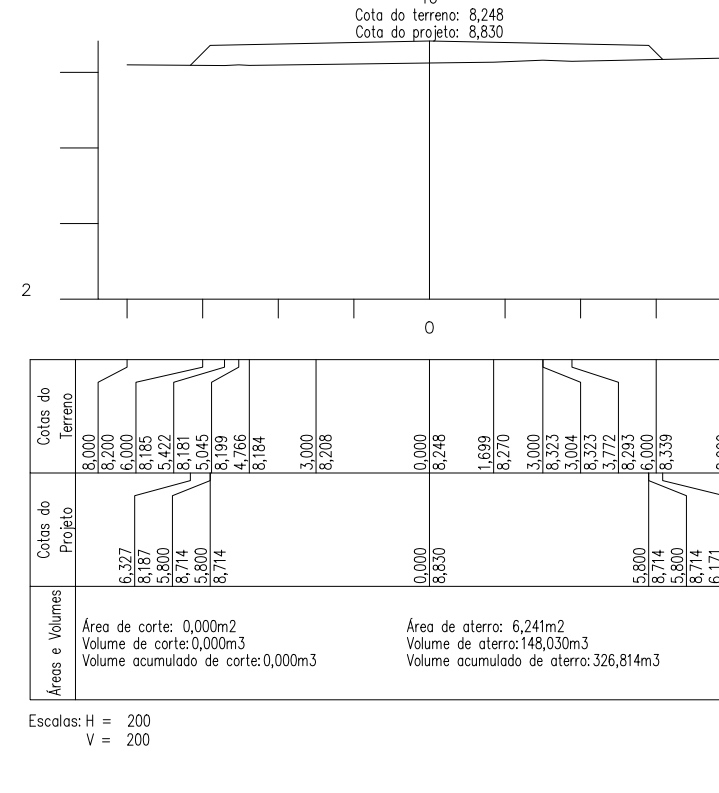
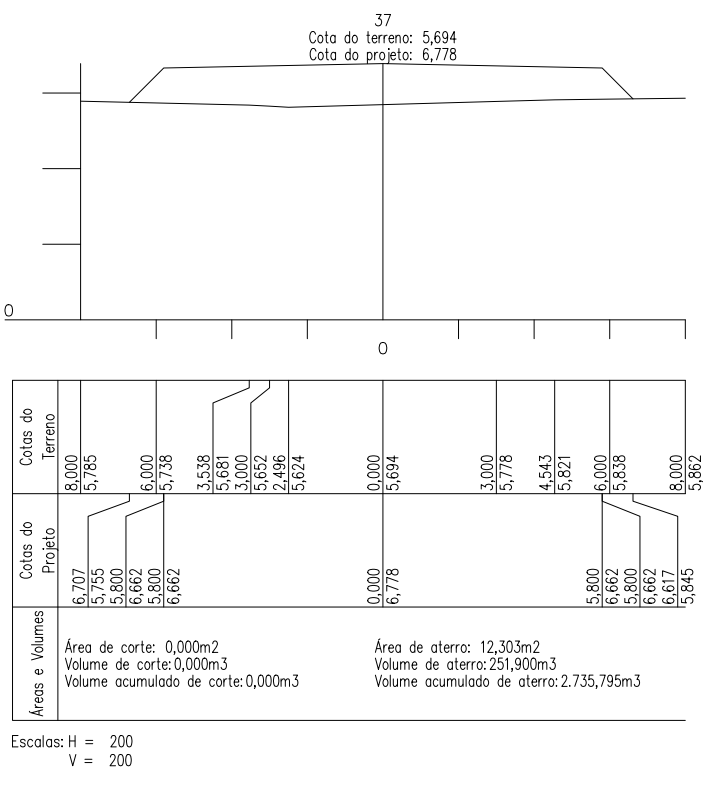
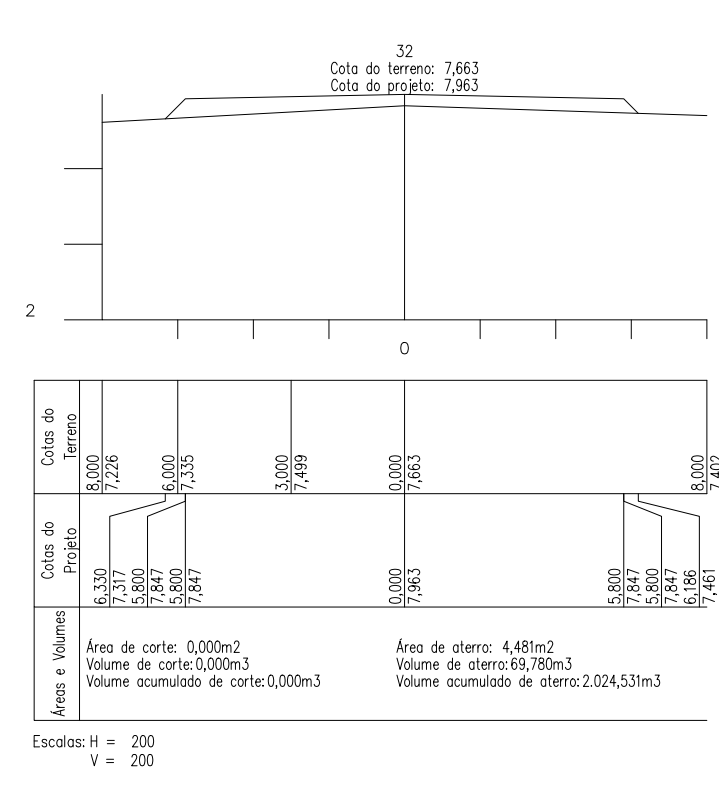
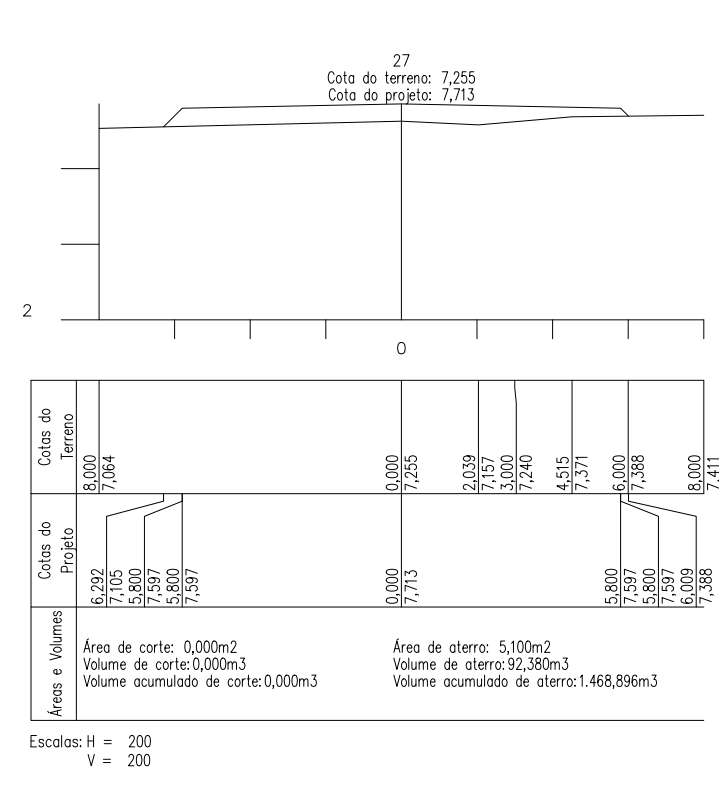
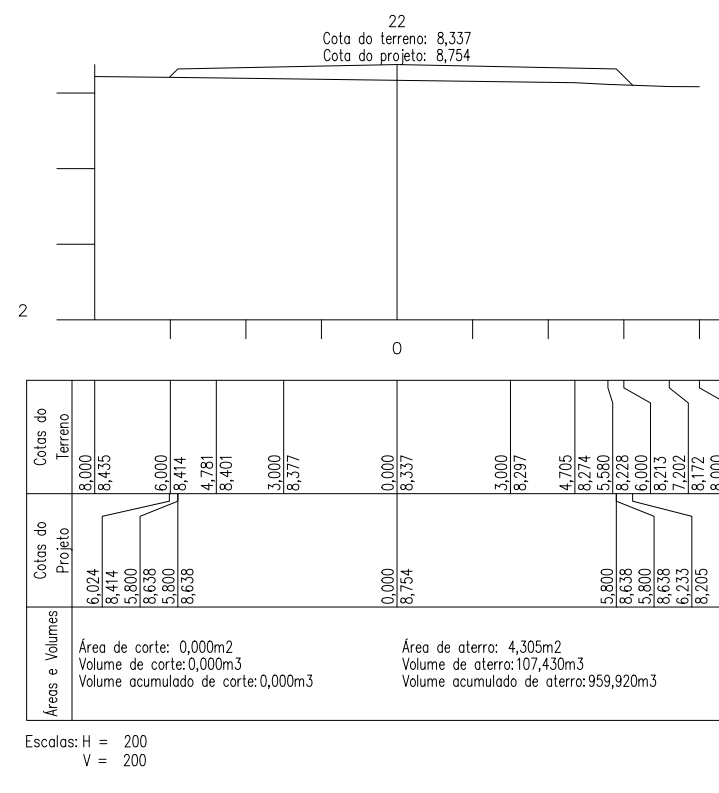
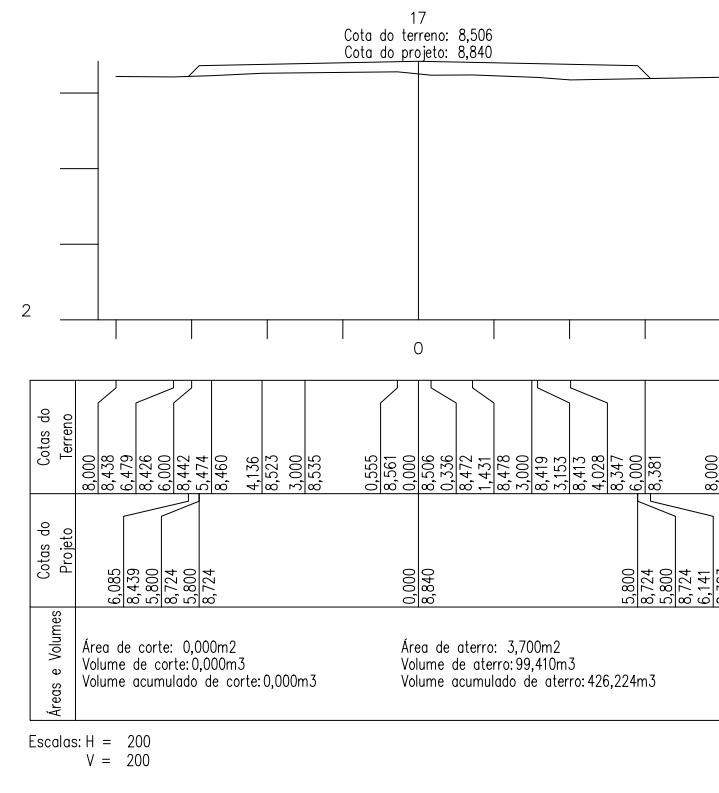
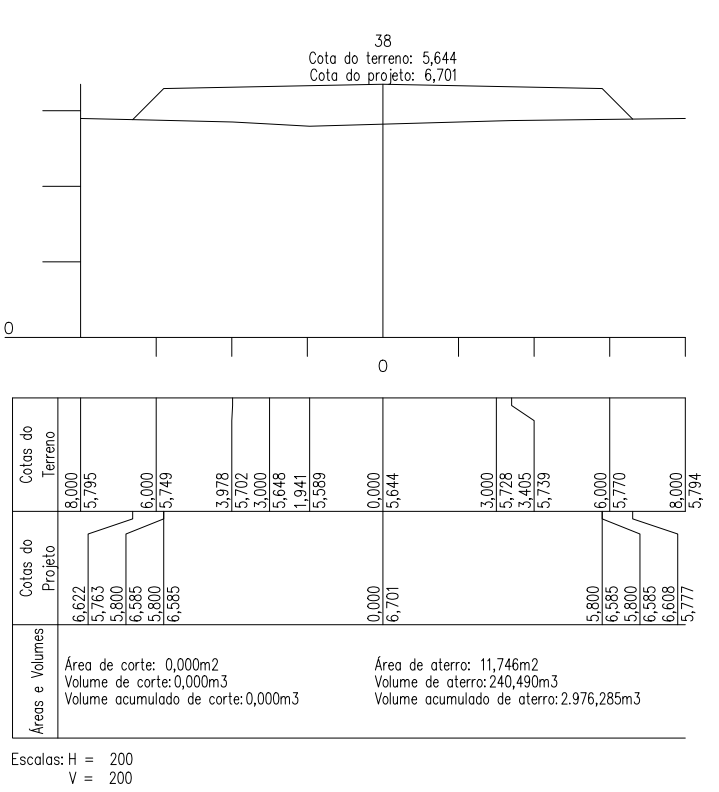
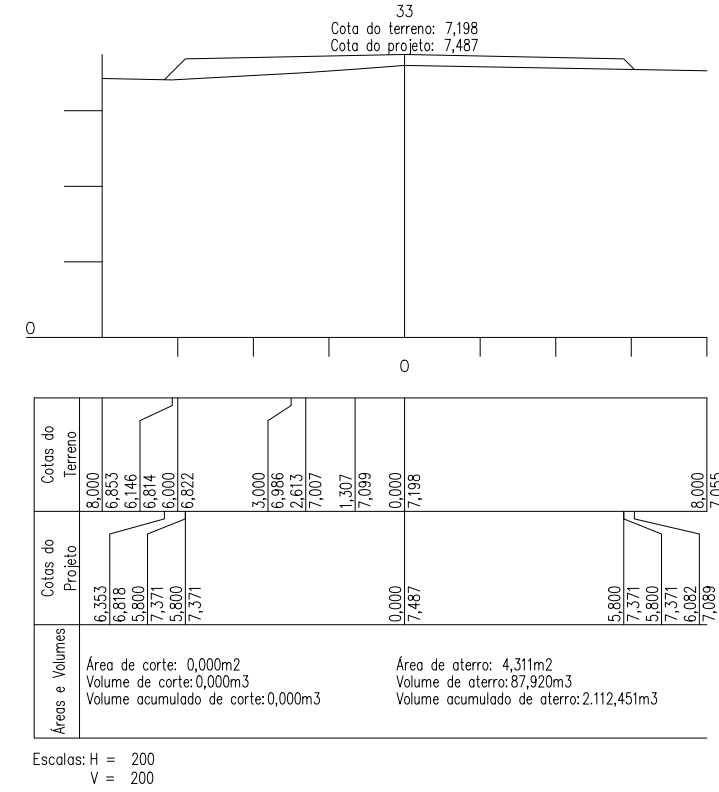
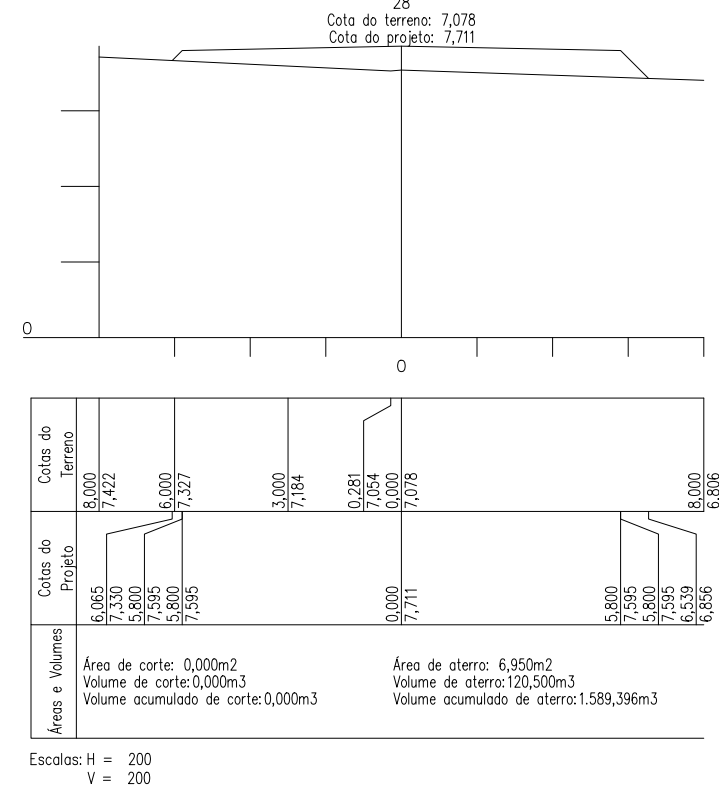
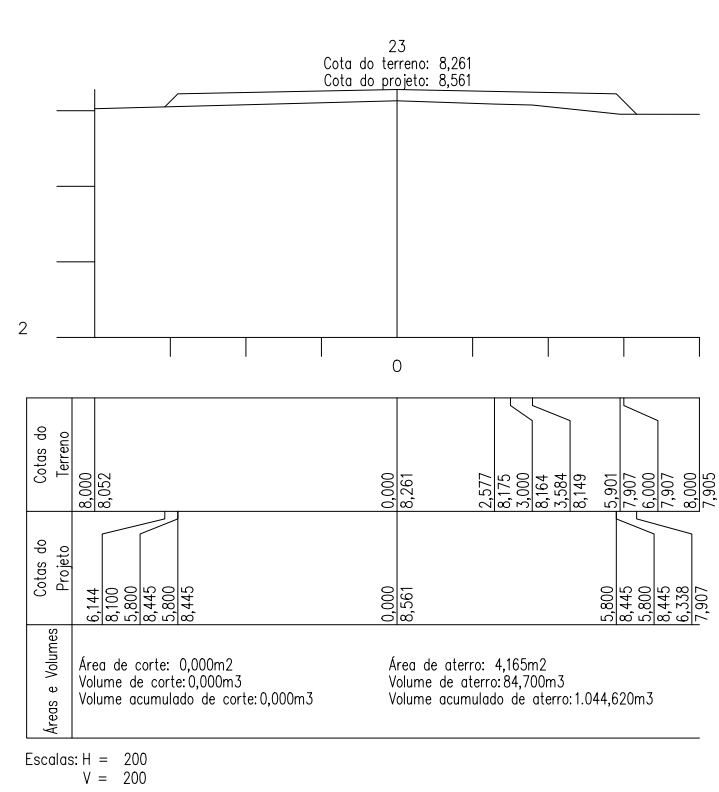
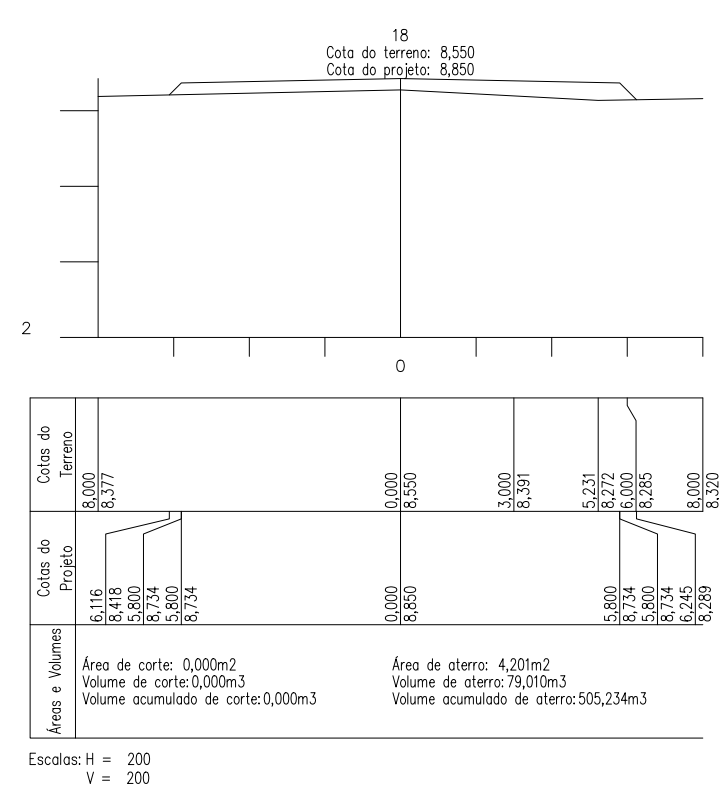
Projeto de Pavimentação ASFÁLTICA DE VIAS URBANAS COM DRENAGEM E CALÇADA NA SEDE DO MUNICÍPIO DE TARTARUGALZINHO, alteração ou modificação deste projeto ou parte dele, com acréscimo e/ou decréscimo só poderá ser modificada com a autorização do projetista, sob pena de nulidade da licença para construção, de novo exame e aprovação da SEMOS.

APROVADO EM: 05 / 08 / 2024.

ALEXANDRO MATOS JUNIOR
PAZ/ARQUITETO
SINCRONIA 131-566286
Analista
Alessandro Matos Paixão
Engenheiro Civil
CREA R.N.P. n° 0319657850

MIGUEL DA SILVA
DUIARE
JUNIOR 131-566286
Secretário
Miguel da Silva Duarte Junior
Secretário
SEMOS-decreto n° 028/2023-GAB-PMT

GOVERNO FEDERAL MINISTÉRIO DAS CIDADES SECRETARIA DE INFRAESTRUTURA	2024	TOP	08/TOP	
MUNICÍPIO DE TARTARUGALZINHO - AP				LOCAL: TARTARUGALZINHO - AP
CONVENIO N° 360/2023/2022				
TOPOGRAFIA				ÁREA CONSTRUIDA - m²
PAVIMENTAÇÃO ASFÁLTICA DE VIAS URBANAS COM DRENAGEM E CALÇADA NA SEDE DO MUNICÍPIO DE TARTARUGALZINHO.				0
RAU DOS PRAZERES (EST. 13+12,230 ATÉ EST. 40+15,120)				ÁREA TOTAL - m²
SINCRONIA 131-566286				0
SINCRONIA 131-566286				TOTAL
SINCRONIA 131-566286				DATA
SINCRONIA 131-566286				MAIO/2024
SINCRONIA 131-566286				EMP
SINCRONIA 131-566286				ERC
SINCRONIA 131-566286				INDICADA



SEÇÕES RUA DOS PRAZERES (EST. 13+12,230 ATÉ EST. 40+15,120)

Escala 1/1000

APROVAÇÃO DE PROJETO

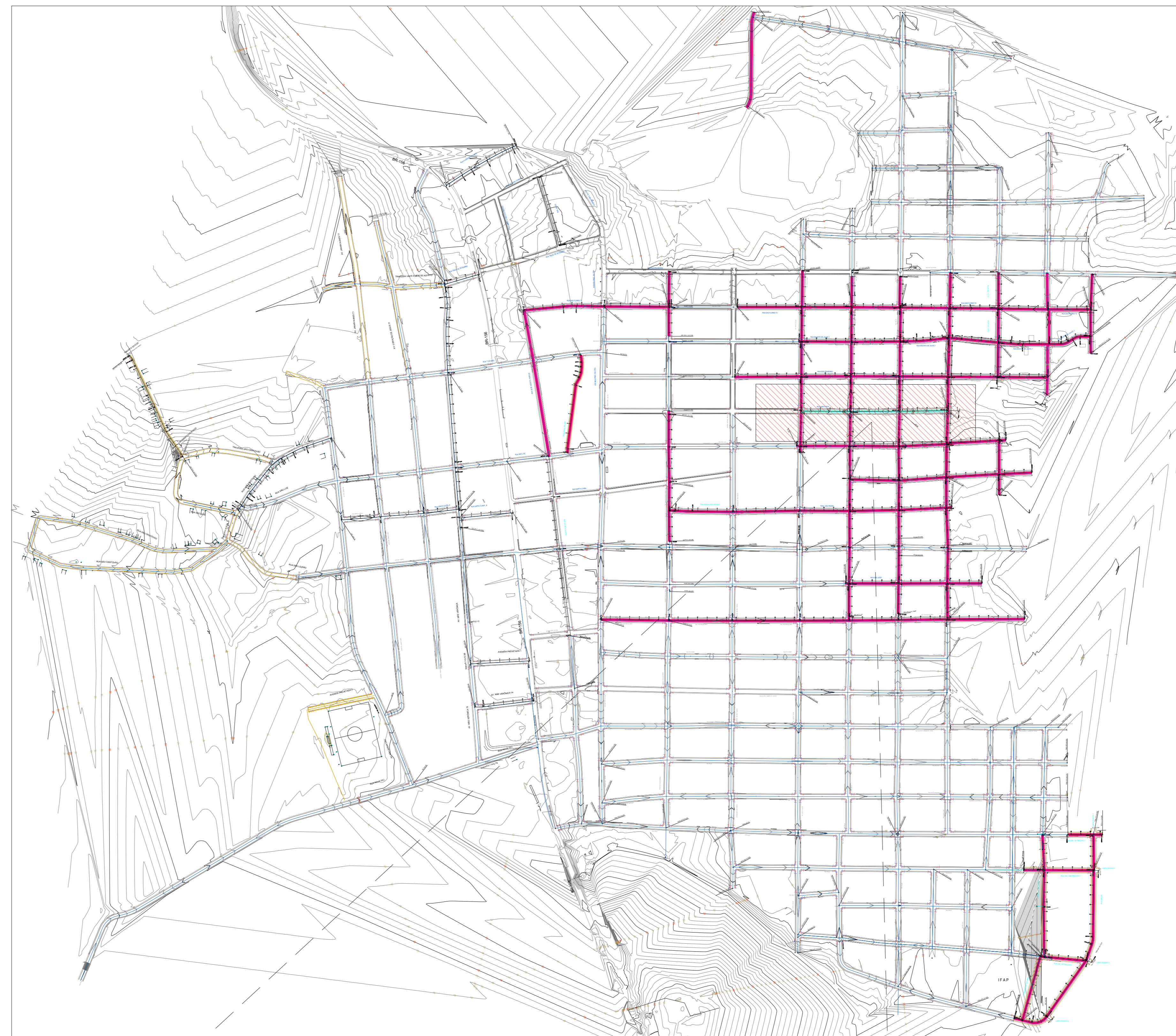
Projeto de Pavimentação Asfáltica de Vias Urbanas com drenagem e calçada na Sede do Município de Tartarugalzinho, alteração ou modificação deste projeto ou parte dele, com acréscimo e/ou decréscimo só poderá ser modificado com a autorização do projetista, sob pena de nulidade da licença para construção, de novo exame e aprovação do SEMIOS.

APROVADO EM 05 / 08 / 2024.

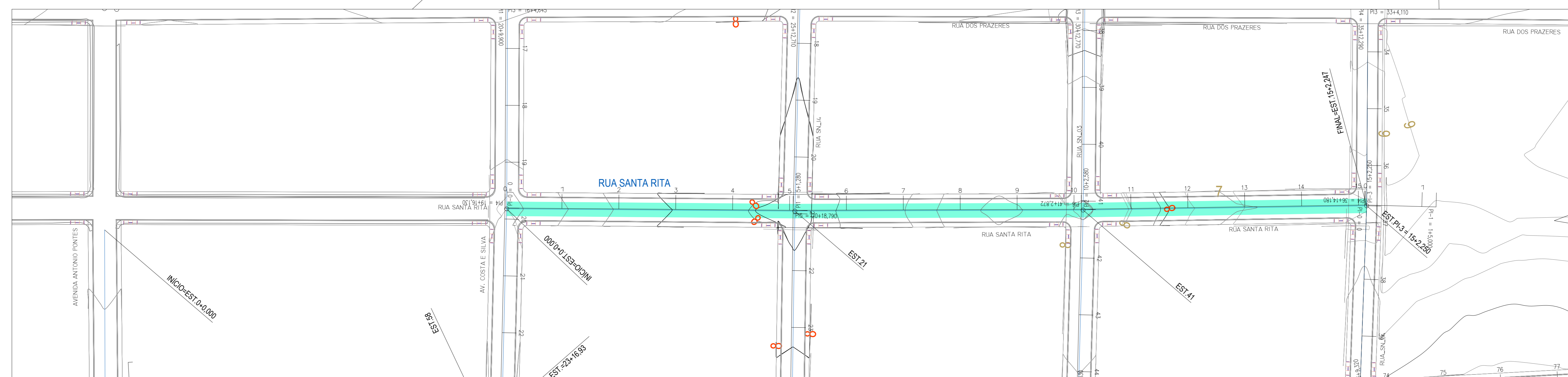
MIGUEL DA SILVA
ENGENHEIRO CIVIL
ANALISTA
Alessandro Matos Poixão
Engenheiro Civil
CREA R.N.P. n° 031965/850

MIGUEL DA SILVA
ENGENHEIRO CIVIL
ANALISTA
Miguel da Silva Duarte Junior
Secretário
SEMIOS-decreto n° 028/2023-GAB-PMT

GOVERNO FEDERAL		ANO	TIPO	FOUR
MINISTÉRIO DAS CIDADES		2024	TOP	10/TOP
UNIDADE E RECONSTRUÇÃO				SUB-FORMA: A/A
MUNICÍPIO DE TARTARUGALZINHO - AP		LOCAL: TARTARUGALZINHO - AP		MODIFICAÇÕES
DESCRIÇÃO: PARADISII164845230		CONVENIO N°: 540128/2022		ÁREAS CONTRIBUÍDA - m²
CONTENIDO: PAVIMENTAÇÃO ASFÁLTICA DE VIAS URBANAS COM DRENAGEM E CALÇADA NA SEDE DO MUNICÍPIO DE TARTARUGALZINHO.		SEÇÕES RUA DOS PRAZERES (EST. 13+12,230 ATÉ EST. 40+15,120)		TOTAL
ALESSANDRO MATOS POIXÃO		MIGUEL DA SILVA		DATA
SANTO R. GOMES BARRETO		DENISE FERREIRA		MAIO / 2024
CREA/RN: 151492/27 PAUP		RONEIRO SILVA		DM
BRUNO MANOEL REZENDE		SECRETÁRIO DE INFRAESTRUTURA		ESC
				INDICADA
				AGOSTO / 2024



PAVIMENTAÇÃO - PLANTA DE SITUAÇÃO
Escala S1Esc



RUA SANTA RITA (EST. 0,00 ATÉ EST. 15+2,250)
Escala 1/750

LEGENDA

VIAS À PAVIMENTAR

APROVAÇÃO DE PROJETO

Projeto de Pavimentação Asfáltica de Vias Urbanas com drenagem e calçada na Sede do Município de Tartarugalzinho, alteração ou modificação deste projeto ou parte dele, com acréscimo e/ou decréscimo só poderá ser modificado com a autorização do projetista, sob pena de nulidade da licença para construção, de novo exame e aprovação do SEMIOS

APROVADO EM 05 / 08 / 2024.

ASSINANTE: PAVIMENTAÇÃO Analista Alessandro Mattos Paixão Engenheiro Civil CREA R.N.P. nº 0319657850	ANALISTA: MELO DA SILVA QUARTI MIGUEL DA SILVA DUARTE JUNIOR Secretário SEMIOS - decreto nº 028/2023 - GAB - PMT
---	---

GOVERNO FEDERAL BRASIL 2024 TOP 11/70P A/R	MUNICÍPIO DE TARTARUGALZINHO - AP TARTARUGALZINHO - AP TOPOGRAFIA CONVÊNIO Nº 240/2022 PAVIMENTAÇÃO ASFÁLTICA DE VIAS URBANAS COM DRENAGEM E CALÇADA NA SEDE DO MUNICÍPIO DE TARTARUGALZINHO. RUA SANTA RITA (EST. 0,00 ATÉ EST. 15+2,250) BRUNO MANOEL REZENDE PAVIMENTAÇÃO - AP	FOLHA: 11/70P DATA: MAIO/2024 ESCALA: 1/750 INDICADA
---	--	---